MUNICIPALIDAD DISTRITAL DE ATE

EL NUEVO GOBIERNO DEL DISTRITO DE ATE
GERENCIA DE PLANIFICACION ESTRATEGICA
28 AGO 2023
RECIBIDO
Hora ..... Firma .....
Folios 16 N° Registro .....

"Año de la Unidad, la Paz y el Desarrollo"

**INFORME N°034-2023-MDA/GPE-SGCGPI-OPMI**

**A** : **MAG. JUAN JOSE CHIARA VILLEGAS**
GERENTE DE PLANIFICACION ESTRATEGICA (e)

**ASUNTO** : Diagnóstico de Brechas de Infraestructura o de acceso de Servicios de la Municipalidad Distrital de Ate.

**REFERENCIA** : a) Anexo N° 06 "Plazos para la fase de Programación Multianual de Inversiones Periodo 2025 – 2027"
b) Decreto Legislativo N°1252
c) Resolución Directoral N°001-2019-EF/63.01

**FECHA** : Ate, 28 de agosto de 2023

---

Mediante el presente me dirijo a usted para saludarlo cordialmente, así mismo en atención al asunto de la referencia, remitir el Diagnostico de Brechas de Infraestructura o de Acceso de Servicios de la Municipalidad Distrital de Ate, para la programación Multianual de Inversiones periodo 2025-2027.

## I. ANTECEDENTES:

**a)** De la referencia c) el Artículo N° 12 de la Resolución Directoral N°001-2019-EF/63.01 Elaboración y aprobación del diagnóstico de la situación de las brechas de infraestructura o de acceso a servicios.

**b)** De la referencia b) se aprueba "El Reglamento del Decreto Legislativo N° 1252, Decreto Legislativo Que Crea El Sistema Nacional de Programación Multianual y Gestión de Inversiones", donde se define los Órganos Nacional de Programación Multianual y Gestión de Inversiones, como son OPMI, UF, UEI, etc.; con sus respectivas funciones.

**c)** De la referencia a) Anexo N° 06 "Plazos para la fase de Programación Multianual de Inversiones Periodo 2025-2027" emitido por la Dirección General de Programación Multianual de Inversiones – DGPMI.

## II. MARCO LEGAL:

- Decreto Legislativo N° 1252, que crea el Sistema Nacional de Programación Multianual y Gestión de Inversiones y deroga la Ley N° 27293, Ley del Sistema Nacional de Inversión Pública.
- Decreto Supremo N°284-2018-EF, que aprueba el Reglamento del Decreto Legislativo N° 1252.
- Resolución Directoral N°001-2019-EF/63.01, que aprueba la Directiva General del Sistema Nacional de Programación Multianual y Gestión de Inversiones, así como sus Anexos y Formatos.

## III. ANALISIS:

- El artículo N° 12 párrafo 12.1 de la Resolución Directoral N°001-2019-EF/63.01 El diagnóstico de brechas es el análisis que se realiza para determinar la situación de las brechas de infraestructura o de acceso a servicios en un determinado ámbito geográfico. Este se elabora utilizando los indicadores de brechas aprobados por los Sectores.

- El artículo N° 12 párrafo 12.2 y 12.3, la OPMI del Gobierno Local elabora el diagnóstico de la situación de las brechas de infraestructura o de acceso de servicios.
  Concluido el diagnóstico de brechas, este es publicado por la OPMI en su portal institucional.

- La OPMI del Sector estima y actualiza los valores numéricos de los indicadores de brechas, hasta el nivel de desagregación distrital, sujeto a la disponibilidad de información, los cuales son publicados en el portal institucional del Sector. según el artículo N° 11 párrafo 11.5 de la Resolución Directoral N°001-2019-EF/63.01.

- Asimismo, la elaboración del documento de Indicadores de Brechas, se ha realizado en base al "Instructivo para la Elaboración de Diagnostico de Brechas Año 2023" del Invierte.pe Año 2023. Además, el informe se registrara en el Módulo de Programación Multianual de Inversiones de la Dirección General de Programación Multianual de Inversiones del MEF, según el link: https://apps4.mineco.gob.pe/sispipapp/loginfailed.

- El instructivo para la elaboración del diagnóstico de brechas año 2023, el objetivo es contar con un instrumento que oriente la elaboración del diagnóstico de brechas de la fase de Programación Multianual de Inversiones del Ciclo de Inversión del Sistema Nacional de Programación Multianual y Gestión de Inversiones (Invierte.pe), a través del cual se describan las principales necesidades en infraestructura o de acceso a servicios que permita definir los criterios de priorización para tomar mejores decisiones que orienten la elaboración de Cartera de Inversiones para la atención de dichas necesidades.

- El instructivo para la elaboración del diagnóstico de brechas año 2023, la definición de brecha es la diferencia entre la oferta optimizada disponible de infraestructura y/o acceso a servicios y la demanda de servicios, en un ámbito geográfico determinado en una fecha definida. Puede ser expresada en términos de cobertura y/o calidad.

## IV. CONCLUSIONES:

1. El Diagnóstico de Brechas se realiza para determinar la situación de brechas de infraestructura y de acceso a servicios en un determinado ámbito geográfico.

2. Los indicadores de brechas son las expresiones cuantitativas de las brechas de infraestructura o de acceso a servicios, los cuales se elaboran a partir de una variable o conjunto de variables interrelacionadas entre sí que permiten su medición para un determinado momento o periodo de tiempo, según El artículo N° 11 párrafo 11.1 de la Resolución Directoral N°001-2019-EF/63.01.

3. La OPMI del Sector es responsable de conceptualizar, definir y actualizar los indicadores de brechas de infraestructura o de acceso a servicios que se enmarquen en el ámbito de la responsabilidad funcional del Sector, de acuerdo a los instrumentos metodológicos establecidos por la DGPMI. Los indicadores de brechas.

4. Al respecto la Oficina de Programación Multianual de Inversiones, en cumplimiento al Anexo N° 06 "Plazos para la fase de Programación Multianual de Inversiones Periodo 2024-2026" y al Artículo N° 12 de la Resolución Directoral N° 001-2019-EF/63.01 de la Directiva, ha identificado y recopilado los Indicadores de Brechas para el distrito de Ate.

5. En tal sentido, se adjunta al presente, el Diagnóstico de la Situación de las Brechas de Infraestructura o de Acceso de Servicios de la Municipalidad Distrital de Ate.

## V. RECOMENDACIONES:

- Se recomienda comunicar o remitir a las UF y UEI de la MDA, para su conocimiento y aplicación del mismo en las Inversiones.
- Remitir el presente informe a la Gerencia de Tecnología de la Información para ser Publicados en el portal institucional de la Municipalidad de Ate.

Atentamente,

MUNICIPALIDAD DISTRITAL DE ATE

MAG. JUAN JOSE CHIARA VILLEGAS
SUBGERENTE DE CONTROL GERENCIAL Y PROGRAMACIÓN DE INVERSIONES

# DIAGNOSTICO DE BRECHAS DE INFRAESTRUCTURA O DE ACCESO A SERVICIOS DE LA MUNICIPALIDAD DISTRITAL DE ATE

MUNICIPALIDAD DISTRITAL DE ATE
MAG. JUAN JOSE CHIARA VILLEGAS
V°B°

## PRESENTACION

El Diagnostico de Brechas de Infraestructura o de Acceso a Servicios de la Municipalidad Distrital de Ate está a cargo de la Oficina de Programación Multianual de Inversiones de la Subgerencia de Control Gerencial y Programación de Inversiones, como órgano técnico del Sistema Nacional de Programación Multianual y Gestión de Inversiones encargado de elaborar el Programa Multianual de Inversiones (PMI) 2025-2027 del distrito de Ate.

El Diagnostico de Brechas de Infraestructura o de Acceso a Servicios de la Municipalidad Distrital de Ate, es el análisis que se realiza para determinar la situación respecto al acceso a servicios en el distrito. Este análisis tiene por finalidad identificar los servicios cuyos indicadores de brechas muestran valores de mayor representatividad.

Asimismo, se elabora utilizando los indicadores de brechas aprobados por los Sectores de acuerdo a lo establecido en el artículo 11° de la Directiva General del Sistema Nacional de Programación Multianual y Gestión de Inversiones, y los planes estratégicos institucionales.

Los indicadores de brechas son las expresiones cuantitativas de las brechas de infraestructura o de acceso a servicios del Distrito de Ate.

MUNICIPALIDAD DISTRITAL DE ATE
MAG. JUAN JOSE CHIARA VILLEGAS
V°B°

# CONTENIDO

I. CARACTERISTICAS DEL TERRITORIO

UBICACIÓN GEOGRAFICA

II. CARACTERISTICAS DEL TERRITORIO

A. POBLACION DEL DISTRITO DE ATE
B. VIAS URBANAS Y COMUNICACIONES
C. ESTRUCTURA ECONOMICA
D. EMPLEO
E. EDUCACION
F. SALUD
G. SEGURIDAD
H. POTENCIALIDADES DEL TERRITORIO

III. IDENTIFICACION DE LOS SERVICIOS PUBLICOS DE SU COMPETENCIQA
A. INDICADORES DE BRECHAS DEL TERRITORIO SEGÚN SERVICIOS DE COMPETENCIA

IV. RECOPILACION DE INDICADORES DE BRECHAS POR SERVICIO PUBLICO
A. VALORES DE LOS INDICADORES DE BRECHAS POR SERVICIO PÚBLICO
B. SEGUIMIENTO DE CIERRE DE BRECHAS DE LA OPMI: VALORES GRAFICOS DE BRECHAS POR SECTOR

V. ANALISIS DE LOS INDICADORES DE BRECHAS
1. Reporte de Brechas del Sector Agricultura y Riego
2. Reporte de Brechas del Sector Ambiental
3. Reporte de Brechas del Sector Cultura
4. Reporte de Brechas del Sector Educación
5. Reporte de Brechas del Sector Interior
6. Reporte de Brechas del Sector Salud
7. Reporte de Brechas del Sector Transportes y Comunicaciones
8. Reporte de Brechas del Sector Vivienda Construcción y Saneamiento

VI. CONTEXTUALIZACION DE LOS INDICADORES DE BRECHAS A NIVEL TERRITORIAL
a) REPRESENTACION GRAFICA DE INDICADORES DE BRECHAS SOCIALES
b) REPRESENTACION GRAFICA DE INDICADORES DE BRECHAS ECONOMICOS
c) REPRESENTACION GRAFICA DE INDICADORES DE BRECHAS SALUD Y DESARROLLO E INCLUSION SOCIAL
d) REPRESENTACION GRAFICA DE INDICADORES DE BRECHAS EDUCATIVAS
e) REPRESENTACION GRAFICA DE INDICADORES DE BRECHAS DEL SECTOR INTERIOR Y SECTOR VIVIENDA, CONSTRUCCIÓN Y SANEAMIENTO
f) REPRESENTACION GRAFICA DE INDICADORES DE BRECHAS DEL SECTOR TRANSPORTES Y COMUNICACIONES Y SECTOR AGRICULTURA Y RIEGO

MUNICIPALIDAD DISTRITAL DE ATE
MAG. JUAN JOSE CHIARA VILLEGAS
V°B°

# DIAGNOSTICO DE BRECHAS DE INFRAESTRUCTURA O DE ACCESO A SERVICIOS DE LA MUNICIPALIDAD DISTRITAL DE ATE

## I. CARACTERISTICAS DEL TERRITORIO

### UBICACIÓN GEOGRAFICA

El distrito de Ate, denominado también Ate Vitarte, pertenece a uno de los cuarenta y tres distritos que conforman la provincia de Lima, siendo además uno de los más antiguos. El distrito de Ate se creó el 04 de agosto de 1821

El distrito de Ate está ubicado en la parte central y oriental de la Metrópoli Limeña, sobre el margen izquierdo del valle del Río Rímac.

- Altitud: 280 m.s.n.m
- Latitud Sur 12°01'18"
- Longitud Oeste 76°54'57"
- Superficie geográfica: 77.72 km2

Que, lo conforman 7 Zonas de Desarrollo y 18 Sub-Zonas, según la Ordenanza N° 4362-MDA y Ordenanza N° 433-MDA, que se detalla de la siguiente forma:

La zona 01 del distrito de Ate, está ubicado en la parte oeste del Distrito caracterizado por su relieve plano en casi toda su totalidad, se observa la presencia de cerros que limita Ate con el Distrito El Agustino, las subzonas que las conforman son Valdivieso, Santa Rosa/Olimpo, Salamanca.

La Zona 02 tiene una superficie de 5.76 kilómetros cuadrados, se encuentra ubicado en parte oeste del distrito, desde la Avenida Evitamiento hasta el Parque Puruchuco, las subzonas que las conforman son Artesanos, 27 de Abril, Ate/Mayorazgo

La Zona 03 tiene una superficie de 11.19 kilómetros cuadrados, se encuentra ubicado en parte central del distrito, desde El Parque Puruchucho hasta el Cerro Candela, las subzonas que las conforman son Santa María, Santa Martha, Los Ángeles, Virgen del Carmen, Micaela Bastidas, Barbadillo.

La Zona 04 tiene una superficie de 9.65 kilómetros cuadrados, se encuentra ubicado en parte central del distrito, desde El Cerro Candela hasta la Avenida Nicolás de Piérola, las subzonas que las conforman son San Roque, Central – San Gregorio, Valle Amauta y Monterrey.

La Zona 05 tiene una superficie de 21.27 kilómetros cuadrados, se encuentra ubicado en parte este del distrito, desde la Avenida Nicolás de Piérola hasta el kilómetro 11.5 de la carretera central, las subzonas que las conforman son Santa Clara Centro, Santa Clara Sur, Villafrancia, Hijos de Apurímac, Gloria, San Juna de Pariachi.

La Zona 06, se encuentra ubicado en parte este del distrito, desde el kilómetro 11.5 hasta Horacio Zevallos, las subzonas que las conforman son Pariachi y Horacio Zevallos.

La Zona 07, se encuentra ubicado en la parte este final del distrito; desde Huaycán hasta Chaclacayo, las subzonas que las conforman son Huaycán.

**CUADRO ZONAS DE DESARROLLO Y SUBZONAS DISTRITO ATE**

| ZONAS | SUBZONAS | REFERENCIAS |
|---|---|---|
| ZONA 1 | SUB ZONA 1 | VALDIVIEZO |
| | SUB ZONA 2 | SANTA ROSA / OLIMPO |
| | SUB ZONA 3 | SALAMANCA |
| ZONA 2 | SUB ZONA 1 | ARTESANOS / 27 DE ABRIL |
| | SUB ZONA 2 | MAYORAZGO |
| ZONA 3 | SUB ZONA 1 | SANTA MARIA / SANTA MARTHA |
| | SUB ZONA 2 | LOS ANGELES |
| | SUB ZONA 3 | VIRGEN DEL CARMEN / MICAELA BASTIDAS/ LOTIZACION BARBADILLO |
| ZONA 4 | SUB ZONA 1 | SAN ROQUE |
| | SUB ZONA 2 | CENTRAL - SAN GREGORIO |
| | SUB ZONA 3 | VALLE AMAUTA / MONTERREY |
| ZONA 5 | SUB ZONA 1 | SANTA CLARA CENTRO |
| | SUB ZONA 2 | SANTA CLARA SUR |
| | SUB ZONA 3 | VILLAFRANCIA / HIJOS DE APURIMAC |
| | SUB ZONA 4 | GLORIA / SAN JUAN DE PARIACHI |
| ZONA 6 | SUB ZONA 1 | RESIDENCIAL PARIACHI |
| | SUB ZONA 2 | HORACIO ZEVALLOS |
| ZONA 7 | SUB ZONA 1 | HUAYCAN |

MUNICIPALIDAD DISTRITAL DE ATE
MAG. JUAN JOSE CHIARA VILLEGAS
V°B°

**Límites del Distrito de Ate**

- Por el sur con Cieneguilla, Santiago de Surco y La Molina (Santa Patricia y Camacho).
- Por el oeste con Santiago de Surco (Monterrico), San Borja y San Luis.
- Por el norte con el distrito de Lurigancho, San Juan de Lurigancho, Santa Anita y El Agustino
- Por el este con Chaclacayo

**Mapa de Ubicación Geográfica del Distrito de Ate**

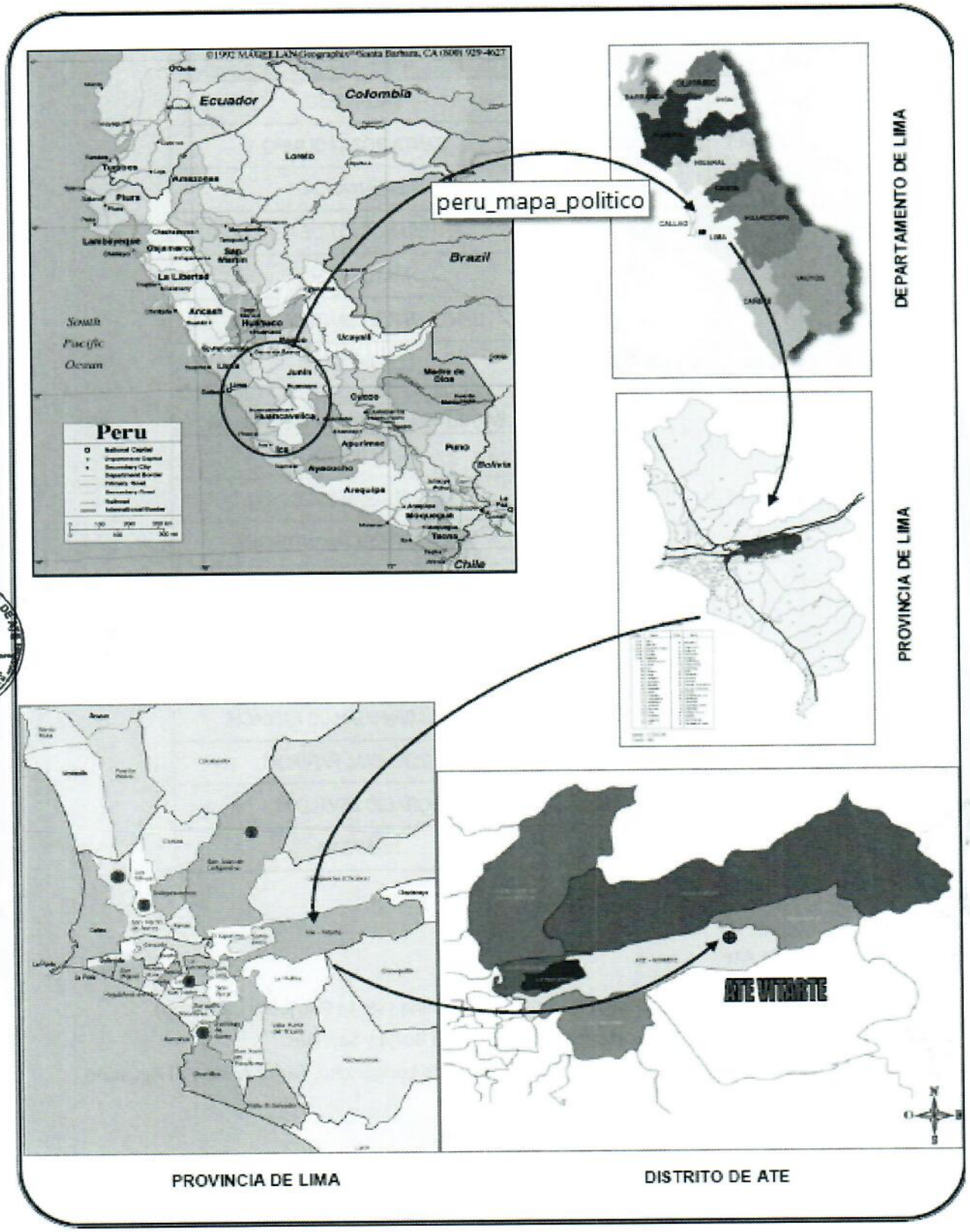

**Distrito de Ate: Zonas del Distrito de Ate**

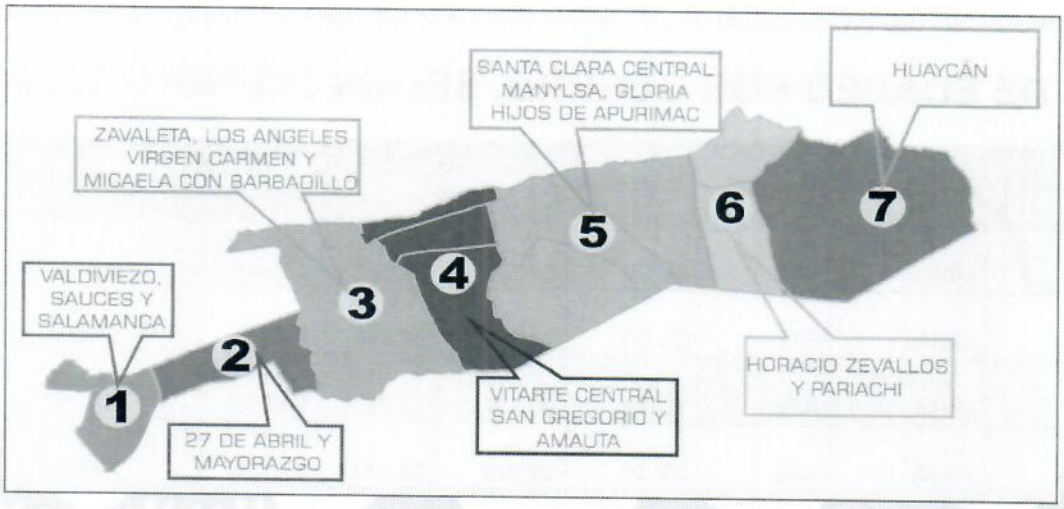


Fuente: Municipalidad Distrital de Ate (MDA) - Ordenanza N° 035-MDA y Ordenanza N° 433-MDA

La superficie total del distrito de Ate, es de 77.72 km², según el INEI y cuenta con una densidad poblacional de 6 mil 154 habitantes por kilómetro cuadrado, la zona con mayor superficie es la zona 06 y 07 con 25 .49 km², representando el 32.8% del total de superficie del distrito y con una densidad poblacional de 4 mil 669 habitantes por kilómetro cuadrado; se observa que la zona con mayor densidad es la Zona 01 y la Zona 03.

El clima de ATE es variado, templado, con alta humedad atmosférica y constante nubosidad durante el invierno. Tiene además la particularidad de tener lluvias escasas a lo largo del año. La "garúa" o "llovizna", lluvia con gotas muy pequeñas, cae durante el invierno. En verano llueve a veces con cierta intensidad pero son de corta duración. Estas lluvias se intensifican en violencia y duración cuando se produce el fenómeno de "El Niño".

## II. CARCTERISTICAS DE LA ORGANIZACIÓN SOCIAL

### A. POBLACION DEL DISTRITO DE ATE

Según los resultados del último Censo (2017), se obtuvo una población de 599 196 habitantes en el distrito, mientras que en el año 2007 se contaba con 478 278 habitantes. En los últimos 10 años la población del distrito ha incrementado 120 918 habitantes, correspondiente a un 25.3%.

MUNICIPALIDAD DISTRITAL DE ATE
MAG. JUAN JOSE CHIARA VILLEGAS
V°B°

Según la estimación proyectada al 2023, para el distrito de Ate, por el Instituto de Nacional de Estadística e Informática (INEI) y MINSA, el distrito de Ate tendría una población de 713, 103 habitantes

## RANGO DE EDADES POR GENERO, SEGÚN DISTRITO 2023

| DEPARTAMENTO | PROVINCIA | DISTRITO | GRUPO DE EDAD | Hombre | Mujer | TOTAL | Hombre (%) | Mujer (%) |
|---|---|---|---|---|---|---|---|---|
| LIMA | LIMA | ATE | 00-04 | 24,473 | 23,568 | 48,041 | 3.43% | 3.30% |
| LIMA | LIMA | ATE | 05-09 | 32,087 | 31,236 | 63,323 | 4.50% | 4.38% |
| LIMA | LIMA | ATE | 10-14 | 30,807 | 29,745 | 60,552 | 4.32% | 4.17% |
| LIMA | LIMA | ATE | 15-19 | 28,939 | 28,172 | 57,111 | 4.06% | 3.95% |
| LIMA | LIMA | ATE | 20-24 | 29,463 | 28,782 | 58,245 | 4.13% | 4.04% |
| LIMA | LIMA | ATE | 25-29 | 35,294 | 33,753 | 69,047 | 4.95% | 4.73% |
| LIMA | LIMA | ATE | 30-34 | 34,267 | 32,911 | 67,178 | 4.81% | 4.62% |
| LIMA | LIMA | ATE | 35-39 | 31,156 | 29,505 | 60,661 | 4.37% | 4.14% |
| LIMA | LIMA | ATE | 40-44 | 26,169 | 25,889 | 52,058 | 3.67% | 3.63% |
| LIMA | LIMA | ATE | 45-49 | 21,812 | 22,611 | 44,423 | 3.06% | 3.17% |
| LIMA | LIMA | ATE | 50-54 | 17,446 | 18,435 | 35,881 | 2.45% | 2.59% |
| LIMA | LIMA | ATE | 55-59 | 14,000 | 15,058 | 29,058 | 1.96% | 2.11% |
| LIMA | LIMA | ATE | 60-64 | 10,646 | 11,525 | 22,171 | 1.49% | 1.62% |
| LIMA | LIMA | ATE | 65-69 | 8,108 | 9,026 | 17,134 | 1.14% | 1.27% |
| LIMA | LIMA | ATE | 70-74 | 5,746 | 6,134 | 11,880 | 0.81% | 0.86% |
| LIMA | LIMA | ATE | 75-79 | 3,853 | 3,896 | 7,749 | 0.54% | 0.55% |
| LIMA | LIMA | ATE | 80-84 | 2,214 | 2,453 | 4,667 | 0.31% | 0.34% |
| LIMA | LIMA | ATE | 85-+ | 1,589 | 2,335 | 3,924 | 0.22% | 0.33% |
| | | **Total General** | | **358,069** | **355,034** | **713,103** | | |

**Fuente: https://www.minsa.gob.pe/reunis/data/poblacion_estimada.asp**

En el cuadro, se observa una estimación de 713, 103 habitantes dentro del distrito para el año 2023, cabe indicar que el índice de varones es mayor que corresponde a un total de 358,069, y en las mujeres se tiene 355,034 habitantes.

**GRAFICO: VARIACIÓN DE LOS RANGOS DE EDADES POBLACIONAL EN EL DISTRITO DE ATE**

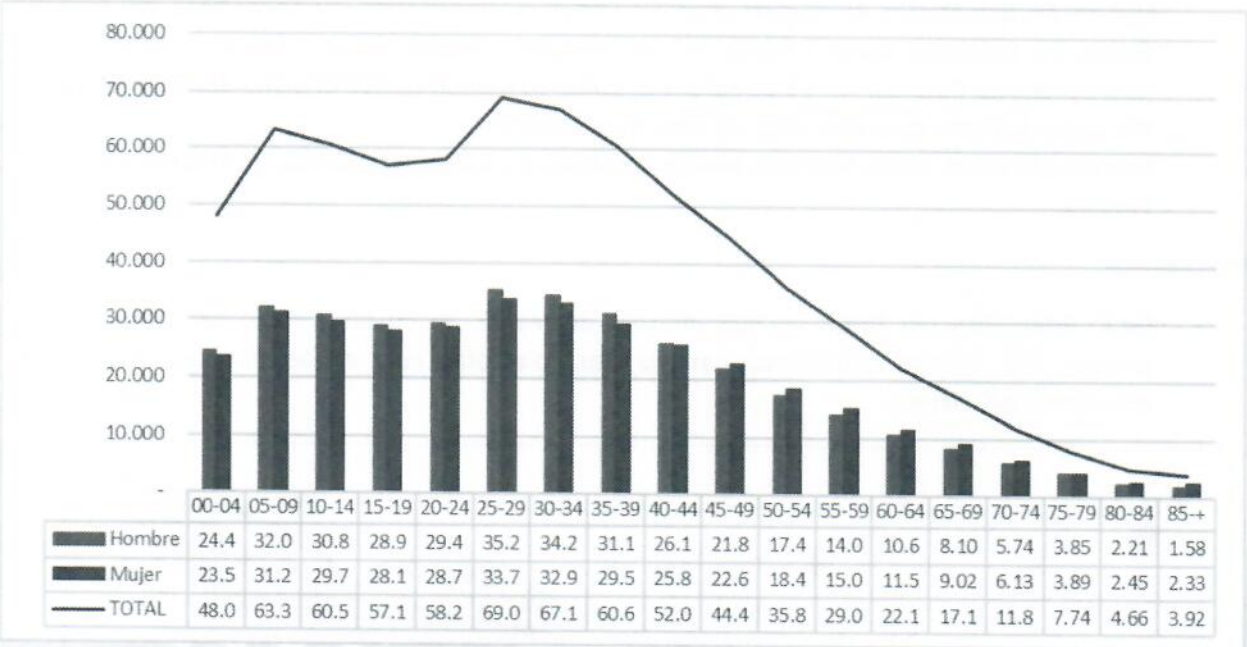


| | 00-04 | 05-09 | 10-14 | 15-19 | 20-24 | 25-29 | 30-34 | 35-39 | 40-44 | 45-49 | 50-54 | 55-59 | 60-64 | 65-69 | 70-74 | 75-79 | 80-84 | 85-+ |
|---|---|---|---|---|---|---|---|---|---|---|---|---|---|---|---|---|---|---|
| Hombre | 24.4 | 32.0 | 30.8 | 28.9 | 29.4 | 35.2 | 34.2 | 31.1 | 26.1 | 21.8 | 17.4 | 14.0 | 10.6 | 8.10 | 5.74 | 3.85 | 2.21 | 1.58 |
| Mujer | 23.5 | 31.2 | 29.7 | 28.1 | 28.7 | 33.7 | 32.9 | 29.5 | 25.8 | 22.6 | 18.4 | 15.0 | 11.5 | 9.02 | 6.13 | 3.89 | 2.45 | 2.33 |
| TOTAL | 48.0 | 63.3 | 60.5 | 57.1 | 58.2 | 69.0 | 67.1 | 60.6 | 52.0 | 44.4 | 35.8 | 29.0 | 22.1 | 17.1 | 11.8 | 7.74 | 4.66 | 3.92 |

**Fuente: https://www.minsa.gob.pe/reunis/data/poblacion_estimada.asp**

La estimación de la proyección del INEI y MINSA, indica que el mayor porcentaje de población se encuentra en el rango de 05-39 años de edad, encontrándose los picos más altos de 25-39 años

**B. VIAS URBANAS Y COMUNICACIONES**

En el distrito de Ate, el acceso es mediante el transporte terrestre, el distrito de Ate Vitarte esta interconectado con distintos distritos de Lima metropolitana mediante vías importantes.

El transporte en el distrito de Ate, esta articulado por un eje central que es la Carretera Central, que conecta a la provincia de Lima con el resto del País, por el lado este. Asu vez el distrito de Ate cuenta con otras vías de carácter metropolitano, vías colectoras, vías arteriales y vías locales internas para el transito vehicular y peatonal, las principales vías de transporte son:

**Vías Expresas:**

- **Nacionales/ Regionales:** la Av. Separadora Industrial y la Av. Evita miento
- **Sub Regionales:** Av. Nicola de Piérola
- **Metropolitana:** Prolongación de la Av. Javier Prado

**Vías arteriales:**

- Av. Nicolás Ayllon (Carretera Central)
- Av. Huarochiri
- Av. La Molina
- Av. Circunvalación colindante con el distrito de San Borja

**Vías colectoras:**

- Están integradas por las demás avenidas internas de mayor transito e importancia por su ubicación y soporte vehicular como la Avenida San Juan, Av. Metropolitana, Av. Los Ángeles, Av.

MUNICIPALIDAD DISTRITAL DE ATE
MAG. JUAN JOSE CHARA VILLEGAS
V°B°

El Sol, Av. Puente llanos, Av. Esperanza, Av. Central, Av. José Carlos Mariátegui, Av. Alfonso Ugarte, Av. San Martin, Av. Miguel Grau, Av. Daniel Alcides Carrión, Av. Santa Rosa, Av. Acceso a Gloria, Av. Colectora Jaime Zubieta, Av. Los Incas, Av. José Carlos Mariátegui en Huaycan, Av. Andrés Avelino Cáceres, Av. 15 de Julio, etc, como se especifican en el plano del Sistema Vial de Ate según la Ordenanza 314-MML de Lima Metropolitana

- Avenidas Internas, calles Internas, pasajes internos, etc Calle las Retamas, Jr. Azucenas, Calle del Trabajo

**Vías Locales:**

- Están integradas por todas las vías internas de menor ancho tales como las calles, jirones, pasajes, etc., se van articulando con las vías colectoras para su desemboque en las vías principales del distrito.

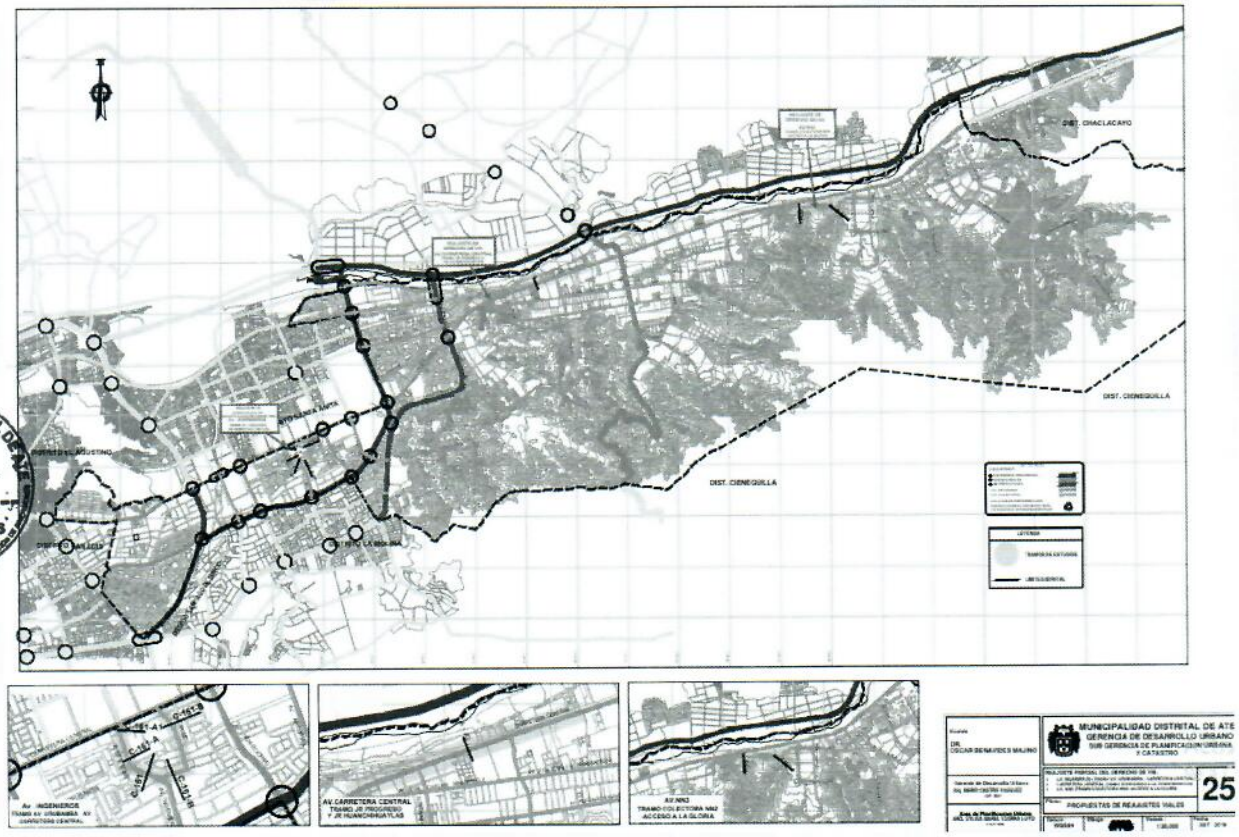


Asimismo Ate cuenta con el Sistema Metropolitano y pronto contara con la línea de tren eléctrico que cambiara la dinámica urbana, para lo cual es necesario es necesario recuperar y construir las vías auxiliares y alteras, realizar la señalización peatonal y vial.

Es necesario precisar que actualmente el distrito está caracterizado por la insuficiente e inadecuada infraestructura vial, tránsito congestionado por horas y por tramos, contaminación y ruidos.

Él transporte público interdistrital es realizado por líneas de microbuses y combis, y a nivel distrital por moto taxis, siendo estos últimos lo que agudizan el problema del tránsito vehicular. Ate es un distrito caracterizado por una diversidad de recursos monumentales, arqueológicos, culturales y paisajísticos.

## C. ESTRCUTURA ECONOMICA

En la actualidad las actividades económicas y urbanas son el comercio, los servicios informales y la industria artesanal que se presentan coma una alternativa de acceso al empleo y sobrevivencia para los más grandes sectores sociales, de precaria economía. Existe una importante y creciente presencia de la micro y pequeña empresa en Ate, representando más del 80% de la actividad laboral en el distrito.

Actualmente Ate tiene 7.772 hectáreas, 20 km. de extensión, es el décimo distrito más extenso de la provincia de Lima, el 3er más poblado de Lima Metropolitana, es el 2do con mayor concentración de pobres, siendo asimismo el 2do distrito de Lima Este, que cuenta con mayor número de hogares con las tres Necesidades Básicas insatisfechas, después del distrito de San Juan de Lurigancho.

**NIVEL DE POBREZA EN EL DISTRITO DE ATE 2016 – 2020**

| Descripción | 2016 | 2017 | 2018 | 2019 | 2020 |
|---|---|---|---|---|---|
| Pobreza extrema | 2,6 | 2,8 | 3,5 | 3,3 | 3,7 |
| Pobreza | 20,9 | 22,4 | 23,7 | 24,5 | 28,4 |
| No Pobre | 76,5 | 74,8 | 72,8 | 72,2 | 67,9 |

Fuente: Instituto Nacional de Estadística e Informática - Encuesta nacional de hogares

- **Distribución de la producción a escala distrital:** El distrito de Ate cuenta con 46 conglomerados de comerciantes aprox., entre formales e informales constituyen un total de 105 organizaciones aprox. las cuales están representado por 7,877 comerciantes asociados. El 50% de las microempresas del distrito producen, para abastecer a Lima Cercado, el 33% para abastecer al distrito y el 17% a otros destinos. Cabe mencionar que los mercados constituyen un patrón de desarrollo comercial, contando con 35 mercados, ubicados especialmente en áreas consolidadas y con disposición comercial.

  Ate ha diversificado su economía a través de la producción industrial artesanal, comercio y servicios informales, como una alternativa de acceso al empleo y sobrevivencia para los sectores sociales desfavorecidos.

  El comercio es la actividad económica que desempeña un importante papel dentro el sector económico, ya que suele dar empleo a más del 15% de la población activa.

  Existe el gran comercio representado por las grandes cadenas comerciales, como Plaza Vea del grupo INTERBANK, tiendas Metro y Elecktra, que concentran el desarrollo de CERES, y centros comerciales como Real Plaza y Precio UNO de Santa Clara y Real Plaza Puruchuco.

  En el distrito de Ate, las actividades económicas se desarrollan a través de medianas y grandes empresas que son menos del 10%, así como Mypes de comercio, servicio y manufacturas que son el 81.6%. de estas un número significativo esta en la informalidad. Estas empresas y unidades económicas de manufacturas vienen soportando las consecuencias negativas de la libre importación de bienes.

  De acuerdo al Plan de Desarrollo, se aprecia el desarrollo de las siguientes actividades productivas:

  **Producción Agraria**: El área donde actualmente se desarrollan actividades agrícolas representa menos del 2% del territorio, esta ubicada en la zona de San Juan-Gloria- Pariachi-Huaycan. Principalmente se cultivan productos de pan, el crecimiento urbano del distrito, ha ocupado el territorio con lotizaciones informales sobre zonas agrícolas.

MUNICIPALIDAD DISTRITAL DE ATE
MAG. JUAN JOSE CHAVEZ VILLEGAS
V°B°

**Producción Minera:** el 3.73% del área urbana está ocupada por denuncios mineros no metálicos, de donde extraen principalmente arena, piedra chancada, marmolina, arcilla. Las zonas de mayor extensión de explotación minera se ubican en Barbadillo, Santa Clara, Gloria y Huaycan, abasteciendo de materia prima para la construcción a nivel metropolitano.

**Actividades Industriales**: se encuentran ubicados principalmente a lo largo de la Carretera Central, desde la zona de Valdivieso hasta separadora industrial. En el distrito de Ate existen un predominio de industrias medianas; también existen industrias del tipo gran industria como la Planta de la Corporación Backus, Nylon, Lima Caucho, Gloria, entre otras.

**Actividades Comerciales**: después de la crisis de los 90 lo que más se diversifico en el distrito de Ate ha sido el comercio, que tiene la mayor cantidad de unidades económicas en el distrito. Existe la presencia del gran comercio como las grandes cadenas comerciales, Real Plaza Puruchuco, Santa Clara, Metro, Plaza Vea, entre otros. La concentración y constante informalidad, ha conllevado a que coexista la actividad ambulatoria, como los vendedores ambulantes de Salamanca, Ceres y Huaycan.

**Servicios**: el distrito ha diversificado su producción a servicios urbanos, aunque los mas resaltantes y desarrollados son los servicios destinados a la recreación, transporte, construcción, alojamiento, comida, comunicación, salud, etc.

**Actividades Financieras y de Seguros**: en el distrito de Ate se cuenta con actividades financieras como centros bancarios, sucursales de bancos, Cajas Municipales, entre otros.

- **Comercio informal y ambulatorio:** La concentración y constante informalidad, ha conllevado a que coexista la actividad ambulatoria que, a pesar de los esfuerzos de la Municipalidad por desalojarlos y reubicarlos, persiste en el tiempo. Un conglomerado grande de reubicación es el mercado Josfel donde fueron ubicados los vendedores ambulantes de CERES, aproximadamente 2,270 comerciantes agrupados en 37 conglomerados de diversos productos.

  El comercio informal y ambulatorio en el distrito es un sector muy dinámico, expansivo y la informalidad del comercio ambulatorio y el pequeño negocio ha sido evidente, pero a la fecha se ha erradicado principales conglomerados de ambulantes, tal es el caso de los vendedores ambulantes de CERES, y algunos conglomerados en Huaycán, dando pase libre a las principales avenidas como la prolongación Javier Prado y la Av. Mariátegui respectivamente.

**D. EMPLEO**

La población económicamente activa (PEA) o fuerza de trabajo, la integran las personas que están ocupadas y las que buscan estarlo. Según el Informe Técnico del Instituto Nacional de Estadísticas e Informática sobre la situación laboral en Lima Metropolitana y en los distritos que comprende, como es el caso de Ate, tal como se aprecia en el gráfico que antecede, arrojaron los siguientes resultados:

**EMPLEO EN EL DISTRITO DE ATE**

| Condición de trabajar | 2017 | 2018 | 2019 | 2020 | 2021 |
|---|---|---|---|---|---|
| Total de población en edad de trabajar (PET) | 469,570 | 476,156 | 482,743 | 489,422 | 495,684 |
| Población económicamente activa (PEA) | 319,402 | 325,881 | 328,458 | 334,814 | 317,634 |
| Población económicamente no activa (NO PEA) | 150,168 | 150,275 | 154,285 | 154608 | 178,050 |

Fuente: Instituto Nacional de Estadística e Informática - Encuesta de Empleo

**La población en edad de trabajar (PET):** En el distrito de Ate, en el trimestre móvil Nov-Dic20-Ene21, corresponde 495,684 habitantes; de (14 a 29 años) es de 176 mil 301, (30ª 44 años) 142 mil 446 habitantes, (45 a 64) 105 mil 452 habitantes y (65 a más años) 56 mil 090 habitantes.

**La Población Económicamente Activa (PEA):** En el distrito de Ate quienes integran la PEA son las personas que están ocupadas y las que buscan estarlo, correspondiendo a la cantidad de 317,634 habitantes en el mismo trimestre móvil.

**Población Económicamente Activa Desocupada:** Es aquella que busca activamente un empleo y en el distrito de Ate es de 178,050 habitantes.

**Bolsa de Empleo en el Distrito de Ate**

La Municipalidad Distrital de Ate y sus agencias municipales cuentan con el Centro de empleo, este Centro es un mecanismo de promoción del empleo para la inserción laboral y mejora de la empleabilidad, brindando en un solo lugar los servicios gratuitos de promoción del empleo, empleabilidad y emprendimiento que presta el Estado, tanto a los ciudadanos como a las Empresas.

En Lima Metropolitana los distritos de San Isidro, Miraflores, Ate y Cercado, son los que concentran el mayor volumen de empleos, con el 42.4% del total; los dos primeros están más ligados con la actividad comercial y los servicios empresariales, mientras que el último corresponde al comercio y la industria.

## E. EDUCACION

El distrito de Ate, cuenta con gran diversidad de equipamientos públicos de Educación, según los datos estadísticos del ultimo "Compendio Estadístico Provincia de Lima 2020", el distrito cuenta en total con 157,220 alumnos matriculados distribuidos en 1200 centro educativos en los niveles de Inicial-Publica y Privadas, PRONOI – Inicia Publica, Primaria – Pública y Privada, Secundaria – Pública y Privada, Centro de Educación Básica Alternativa CEBA – Pública y Privada, Centro de Educación Básica Especial CEBE – Publica y Centro de Educación Técnicos Productivos CETPRO – Públicos, todos actualmente activos.

**MATRÍCULA EN EL SISTEMA EDUCATIVO POR ETAPA, MODALIDAD Y NIVEL EDUCATIVO**

| Alumnos Matriculados | Incial | Primaria | Secuandaria | Básica Alternativa | Básica Especial | Técnico Productiva | Superior No Universitaria | Total |
|---|---|---|---|---|---|---|---|---|
| Publico | 14,677 | 33,771 | 26,704 | 2,209 | 261 | 573 | 781 | **78,976** |
| Privado | 16,505 | 35,804 | 20,557 | 1,965 | | 2,284 | 1,129 | **78,244** |
| Total | 31,182 | 69,575 | 47,261 | 4,174 | 261 | 2,857 | 1,910 | **157,220** |

Fuente: Compendio Estadístico Provincia de Lima 2020

El distrito cuenta con 1200 instituciones educativas aproximadamente, en el nivel inicial, primario, secundario, básico alterativo, básico especial, técnico productivo y superior no universitario, el cual se detalla a continuación:

INSTITUCIONES EDUCATIVAS DEL SISTEMA EDUCATIVO, POR ETAPA, MODALIDAD Y NIVEL DUCATIVO

| Alumnos Matriculados | Inicial | Primaria | Secundaria | Básica Alternativa | Básica Especial | Técnico Productiva | Superior No Universitaria | Total |
|---|---|---|---|---|---|---|---|---|
| Publico | 199 | 62 | 46 | 13 | 4 | 2 | 1 | **327** |
| Privado | 351 | 306 | 156 | 39 | | 16 | 5 | **873** |
| Total | 550 | 368 | 202 | 52 | 4 | 18 | 6 | **1,200** |

Fuente: Compendio Estadístico Provincia de Lima 2020

El distrito de Ate cuenta con una de las tasas más altas de analfabetismo de la población de 15 y más años de edad, a nivel de Lima Metropolitana, según los datos estadísticos del ultimo "Compendio Estadístico Provincia de Lima 2020".

Compendio Estadístico *Provincia de Lima 2020*

**5.12 PROVINCIA DE LIMA: TASA DE ANALFABETISMO DE LA POBLACIÓN DE 15 Y MÁS AÑOS DE EDAD, SEGÚN DISTRITO, CENSOS 2007 Y 2017**

(Porcentaje respecto del total de población censada de 15 y más años de edad)

| Distrito | 2007 | 2017 |
|---|---|---|
| **Total** | **1,8** | **1,7** |
| Lima | 1,4 | 1,2 |
| Ancón | 2,2 | 2,2 |
| Ate | 2,5 | 2,2 |
| Barranco | 0,7 | 0,6 |
| Breña | 0,8 | 0,7 |
| Carabayllo | 2,7 | 2,3 |
| Chaclacayo | 2,5 | 2,0 |
| Chorrillos | 1,9 | 1,6 |
| Cieneguilla | 4,1 | 3,0 |
| Comas | 1,9 | 1,8 |
| El Agustino | 2,8 | 2,4 |
| Independencia | 2,5 | 2,4 |
| Jesús María | 0,5 | 0,4 |
| La Molina | 0,6 | 0,5 |
| La Victoria | 1,4 | 1,4 |
| Lince | 0,4 | 0,4 |
| Los Olivos | 1,4 | 1,2 |
| Lurigancho | 3,2 | 3,0 |
| Lurín | 2,7 | 2,2 |
| Magdalena del Mar | 0,8 | 0,5 |
| Miraflores | 0,3 | 0,3 |

Fuente: Compendio Estadístico Provincia de Lima 2020

El distrito de Ate cuenta con 3 universidades privadas, 5 institutos privados. Dichas instituciones brindas becas de estudios para los j6venes destacados del distrito.

**Universidades del Distrito de Ate**

| Universidades |
|---|
| Cesar Vallejo |
| Telesup |
| Universidad Tecnológica del Perú (UTP) |
| Universidad Científica del Sur |

**Institutos Superiores del Distrito de Ate**

| Institutos |
|---|
| Instituto Americano |
| Perú Catolica |
| Instituto de Educación Superior Tecnológico de Huaycán |
| CERTUS |
| Instituto Formación Minera |
| Instituto CESCA |
| Instituto SISE |

**F. SALUD**

Lima Metropolitana cuenta con cuatro Direcciones de Redes Integrales de Salud, la que corresponde al distrito de Ate es la DIRIS LIMA ESTE; asimismo están los siguientes distritos:

| Dirección de Redes Integradas de Salud | Distritos |
|---|---|
| DIRIS LIMA ESTE | Ate, Chaclacayo, Cieneguilla, El Agustino, La Molina, Lurigancho y Snata Anita |

Fuente: DIRIS Lima Este

**Infraestructura pública de salud en el distrito de Ate:** Ate cuenta con una gran diversidad de equipamientos públicos de salud que van desde puestos de salud, centros de salud, clínicas y hospitales administrados por ESSALUD y el Ministerio de Salud.

En el distrito de Ate es muy restringida la atención a sus asegurados, toda vez que el Hospital de Baja Complejidad de Vitarte sólo cuenta con un poco más de 70 camas. Asimismo, se dispone de 3 establecimientos de Salud integrados a la Red Asistencial Almenara de ESSALUD que son el Hospital Nivel II Vitarte y el Hospital Centro de Atención Primaria III de Huaycán; encargadas de velar por la atención médica de la población asegurada, y 14 establecimientos de salud del MINSA las que desarrollan acciones de prevención y promoción, orientadas a procurar el bienestar de la persona atendida y su familia a través de los diferentes programas. Con respecto a los Puestos de Salud existe déficit de infraestructura y de servicios, puesto que la población que alberga el distrito es de 702,815 mil habitantes.

La Municipalidad de Ate cuenta con un sistema de 5 Policlínicos móviles en las especialidades de Oftalmología, Medicina General, Ginecología, para la atención en las diferentes zonas. Cuenta también

con la farmacia Municipal y Ambulancias; asimismo, el distrito de Ate cuenta con el moderno Policlínico Municipal.

El distrito de Ate cuenta con un "HOSPITAL DE EMERGENCIAS ATE VITARTE", el cual es un hospital de categoría II2 al mismo nivel de los más grandes hospitales de Lima y latinoamérica, opera en un edificio de 6 pisos, en un área construida de 2,030 metros cuadrados, con capacidad para atender a 195 camas en un primer momento, siendo ampliado a 320 camas para la atención de pacientes con COVID-19; cuenta con 6 Quirófanos, 120 ventiladores mecánicos, 39 consultorios externos y más de 9000 equipos de última generación. Es un hospital que cumple con las más estrictas normas sanitarias nacionales e internacionales, para brindar atención médica de la más alta calidad a todo tipo de pacientes.

A nivel de toda la DIRIS Lima Este, el daño más frecuente fueron las enfermedades de la cavidad bucal en un 17.5 %, seguida de la infecciones respiratorias principalmente superiores con un 16.9%, en tercer lugar están las deficiencias nutricionales con 5.1 % entre ellas están la desnutrición crónica y anemia las cuales son problemas de salud pública, le sigue el problema de la obesidad y otros relacionados a la hiperalimentación con 4.26 %, continúa otros trastornos meternos relacionados principalmente con el embarazo con 3.42 %.

| Morbilidad General en la DIRIS Lima Este 2021 | | | |
|---|---|---|---|
| N° | Daños | Cantidad | % |
| 1 | Enfermedades de la cavidad bucal, de las glándulas salivales y de los maxilares | 179,637 | 17.53 |
| 2 | Infecciones agudas de las vías respiratorias superiores | 173,283 | 16.91 |
| 3 | Otras deficiencias nutricionales | 52,569 | 5.13 |
| 4 | Obesidad y otros de hiperalimentación | 43,654 | 4.26 |
| 5 | Otros trastornos maternos relacionados principalmente con el embarazo | 35,046 | 3.42 |
| 6 | Infecciones c/modo de trasmisión predominante sexual | 29,615 | 2.89 |
| 7 | Dorsopatías | 27,156 | 2.65 |
| 8 | Enfermedades del esófago, del estómago y del duodeno | 27,156 | 2.65 |
| 9 | Enfermedades infecciosas intestinales | 24,696 | 2.41 |
| 10 | Otras enfermedades del sistema urinario | 23,569 | 2.3 |
| 11 | Otras causas | 407,743 | 39.79 |
| | TOTAL | **1,024,738** | **100%** |

Fuente: OEIS DIRIS LIMA ESTE

En el distrito de Ate, la mayor morbilidad sigue siendo las enfermedades de la cavidad bucal como son las caries, que en el año 2021 se registraron 39,932 atenciones en los diferentes centros de salud, en segundo lugar esta la Faringitis aguda que en ese mismo año se produjo 36,104 atenciones y en tercer lugar está la Rinofaringitis aguda con 26,744 atenciones conforme se aprecia en el siguiente




Fuente: OEIS DIRIS LIMA ESTE

## G. SEGURIDAD

La Seguridad Ciudadana en los últimos años en el distrito de Ate, se ha convertido en un problema y a la vez una gran preocupación de la ciudadanía debido al incremento de la inseguridad ciudadana, no sólo en el distrito sino también en todo el país; esto se evidencia en el numero alto de denuncias de delitos, pese a que la Municipalidad Distrital de Ate viene combatiendo con las instalaciones de nuevas cámaras de video vigilancia y patrullaje de serenazgo con el apoyo de la policía nacional, en el siguiente cuadro se observa:

**PROVINCIA DE LIMA: DENUNCIAS DE DELITOS, SEGÚN DISTRITO, 2012 - 2019**
(Casos registrados)

| Distrito | 2012 | 2013 | 2014 | 2015 | 2016 | 2017 | 2018 | 2019 |
|---|---|---|---|---|---|---|---|---|
| Total | 126 309 | 136 134 | 141 269 | 169 652 | 158 167 | 163 818 | 179 510 | 121 915 |
| Lima | 15 397 | 16 028 | 14 977 | 13 437 | 12 745 | 13 948 | 14 845 | 6 646 |
| Ancón | 358 | 467 | 431 | 711 | 623 | 530 | 575 | 859 |
| Ate | 9 873 | 8 245 | 10 423 | 9 922 | 7 531 | 6 630 | 8 111 | 6 396 |
| Barranco | 342 | 2 652 | 2 010 | 2 310 | 1 994 | 2 021 | 1 766 | 849 |
| Breña | 1 733 | 2 260 | 2 635 | 2 978 | 2 759 | 2 493 | 1 689 | 1 354 |
| Carabayllo | 2 745 | 2 423 | 3 069 | 4 430 | 3 707 | 4 601 | 4 229 | 5 200 |
| Chaclacayo | 656 | 707 | 532 | 756 | 747 | 651 | 973 | 430 |
| Chorrillos | 1 799 | 4 053 | 4 036 | 9 011 | 8 604 | 6 958 | 6 226 | 3 140 |
| Cieneguilla | 644 | 342 | 556 | 517 | 377 | 253 | 340 | 219 |
| Comas | 5 603 | 7 254 | 6 480 | 8 671 | 7 647 | 9 051 | 9 247 | 8 396 |
| El Agustino | 3 923 | 2 872 | 4 287 | 4 564 | 4 347 | 4 305 | 6 167 | 4 938 |
| Independencia | 3 592 | 4 109 | 4 608 | 5 082 | 6 105 | 6 186 | 6 790 | 3 046 |
| Jesús María | 2 624 | 1 493 | 1 094 | 1 785 | 2 678 | 3 732 | 2 935 | 466 |
| La Molina | 2 089 | 1 915 | 2 032 | 2 498 | 2 509 | 1 796 | 1 675 | 757 |
| La Victoria | 4 067 | 6 138 | 6 088 | 8 000 | 7 562 | 7 353 | 7 270 | 3 445 |

Fuente: INEI "Compendio Estadístico Provincia de Lima 2020"

MUNICIPALIDAD DISTRITAL DE ATE
MAG. JUAN JOSE CHIARA VILLEGAS
V°B° Total

Asimismo la victimización en Lima Zona Este es alto, Se considera como "víctima" a la persona de 15 y más años de edad que haya sufrido al menos un hecho delictivo, a continuación se muestra en términos porcentuales:

**Población de Lima Este víctima de algún hecho delictivo 2018-2021**

| Area Interdistrital | Año | | | |
|---|---|---|---|---|
| | 2018 | 2019 | 2020 | 2021 |
| LIMA ESTE (Ate, Chaclacayo, El Agustino; La Molina, Santa Anita, San Juan de Lurigancho, Lurigancho, Cieneguilla | 30.4 | 31.4 | 33.0 | 25.7 |

Fuente. Instituto Nacional de Estadística e Informática

Población víctima de algún hecho delictivo 2018–2021(en porcentaje)

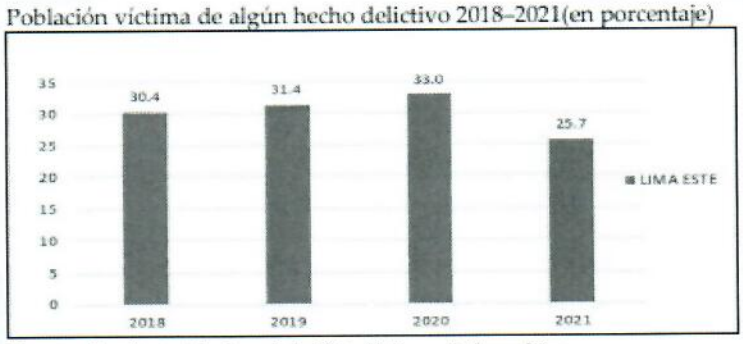


Fuente. Instituto Nacional de Estadística e Informática

Entre el año 2020 y el 2021 se presentó una variación porcentual de 7.3 de la victimización en Lima Este, tal hecho podría deberse a la pandemia por el COVID 19, donde la población no salía de sus casas en formas normal y porque también todas las actividades comerciales no tenían autorización de reapertura; en el año 2019 se registró un 31,4 % por este hecho y en el 2018 presentó un 30.4 %.

En victimización con arma de fuego en Lima Este, el 2020 fue el año que registró una mayor cantidad de población víctima de algún delito cometido con arma de fuego (13,4%), el 2019 también presentó un porcentaje considerable (12.1).

Población de Lima Este, víctima de algún delito cometido con arma de fuego, del 2018 – 2021 (En porcentaje)

| Area Interdistrital | Año | | | |
|---|---|---|---|---|
| | 2018 | 2019 | 2020 | 2021 |
| LIMA ESTE (Ate, Chaclacayo, El Agustino; La Molina, Santa Anita, San Juan de Lurigancho, Lurigancho, Cieneguilla | 11.1 | 12.1 | 13.4 | 10.8 |

Fuente. Instituto Nacional de Estadística e Informática

El porcentaje de población con percepción de inseguridad, sensación de la población de ser víctima de algún hecho delictivo o evento que pueda atentar contra su seguridad, integridad física o moral, vulnere sus derechos y la conlleve al peligro, daño o riesgo; y se calcula como el total de personas de 15 y más años de edad del área urbana, que perciben que serán víctimas de algún evento que atente contra su seguridad en los próximos doce meses, sobre el total de personas de 15 y más años de edad del área urbana. Los resultados para el año 2021 muestran que el mayor porcentaje de la población de 15 y más años de edad que percibe que en los próximos doce meses pueden ser víctima de algún hecho delictivo que atente contra su seguridad con 91,3%, un poco más del año 2020 donde se registró el 88.6%

Población de 15 y más años de edad en Lima zona este, con percepción de inseguridad en los próximos doce meses, 2018 – 2021

| Area Interdistrital | Año | | | |
|---|---|---|---|---|
| | 2018 | 2019 | 2020 | 2021 |
| LIMA ESTE (Ate, Chaclacayo, El Agustino; La Molina, Santa Anita, San Juan de Lurigancho, Lurigancho, Cieneguilla | 89.8 | 90.0 | 88.6 | 91.3 |

Fuente. Instituto Nacional de Estadística e Informática

El distrito de Ate cuenta con 05 comisarías, los cuales se encuentran en Huaycan, Santa Clara, Vitarte, Salamanca y Yerbateros, que tienen jurisdicción en el distrito, en el siguiente cuadro se muestra el numero de denuncia de delitos consignadas en el año 2022 de enero a junio:

DENUNCIA DE DELITOS

Cuadro (Denuncia de delitos de las 05 Comisarías que tienen jurisdicción en el distrito de Ate

| N° | ACTIVIDAD DELICTIVA | HUAYCAN | | | | SANTA CLARA | | | | VITARTE | | | | SALAMANCA | | | | YERBATEROS | | | |
|---|---|---|---|---|---|---|---|---|---|---|---|---|---|---|---|---|---|---|---|---|---|
| | | 2019 | 2020 | 2021 | 2022 | 2019 | 2020 | 2021 | 2022 | 2019 | 2020 | 2021 | 2022 | 2019 | 2020 | 2021 | 2022 | 2019 | 2020 | 2021 | 2022 |
| | MUERTES VIOLENTAS | | | | | | | | | | | | | | | | | | | | |
| 1 | HOMICIDIO | 6 | 2 | 7 | 2 | 2 | 1 | 3 | 1 | 1 | 2 | 13 | 3 | 3 | 0 | 1 | 0 | 0 | 0 | 0 | 0 |
| 2 | MUERTES POR ACCIDENTE DE TRANSITO | 3 | 0 | 2 | 1 | 2 | 1 | 4 | 3 | 7 | 1 | 5 | 4 | 1 | 0 | 0 | 0 | 0 | 0 | 0 | 0 |
| | VIOLENCIA CONTRA LA MUJER, NIÑOS Y GRUPOS VULNERABLES | | | | | | | | | | | | | | | | | | | | |
| 1 | FEMINICIDIO | 0 | 0 | 1 | 0 | 0 | 0 | 0 | 0 | 0 | 0 | 1 | 0 | 0 | 0 | 0 | 0 | 0 | 0 | 0 | 0 |
| 2 | VIOLENCIA FAMILIAR | 1459 | 1024 | 883 | 395 | 928 | 1024 | 748 | 233 | 2940 | 1089 | 2339 | 1298 | 744 | 536 | 495 | 188 | 93 | 69 | 94 | 37 |
| 3 | VIOLENCIA SEXUAL | 3 | 0 | 0 | 0 | 45 | 64 | 0 | 0 | 2 | 12 | 7 | 13 | 14 | 7 | 10 | 6 | 0 | 9 | 11 | 4 |
| 4 | TRATA DE PERSONAS | 0 | 0 | 0 | 0 | 0 | 0 | 0 | 0 | 1 | 0 | 0 | 0 | 0 | 0 | 0 | 0 | 0 | 0 | 0 | 0 |
| | DELITOS CONTRA EL PATRIMONIO | | | | | | | | | | | | | | | | | | | | |
| 1 | ROBO DE DINERO, CARTERA Y ROBO DE CELULAR | 580 | 292 | 443 | 88 | 120 | 30 | 35 | 20 | 188 | 104 | 205 | 137 | 146 | 53 | 39 | 20 | 43 | 26 | 22 | 17 |
| 2 | ROBO DE VEHICULOSY AUTOPARTES | 4 | 9 | 17 | 4 | 130 | 38 | 10 | 3 | 15 | 9 | 19 | 15 | 12 | 8 | 9 | 2 | 5 | 0 | 1 | 0 |
| 3 | ROBO A VIVIENDA | 3 | 9 | 17 | 7 | 32 | 1 | 1 | 1 | 2 | 4 | 3 | 0 | 0 | 0 | 0 | 0 | 0 | 1 | 0 | 0 |
| 4 | HURTO SIMPLE, HURTO AGRAVADO | 833 | 737 | 850 | 274 | 182 | 172 | 199 | 111 | 204 | 240 | 731 | 206 | 409 | 250 | 263 | 129 | 70 | 116 | 124 | 73 |
| | DELITOS COMETIDOS POR BANDAS CRIMINALES | | | | | | | | | | | | | | | | | | | | |
| 1 | EXTORSION | 1 | 2 | 9 | 6 | 0 | 0 | 0 | 3 | 0 | 0 | 0 | 0 | 0 | 1 | 0 | 0 | 0 | 1 | 0 | 4 |
| 2 | EMPRESAS QUE FUERON VICTIMAS DE ALGUN HECHO DELICTIVO | 3 | 14 | 3 | 0 | 1 | 0 | 0 | 0 | 0 | 0 | 0 | 0 | 2 | 0 | 0 | 0 | 0 | 0 | 0 | 0 |
| 3 | ROBO A ENTIDADES BANCARIAS | 0 | 0 | 0 | 0 | 0 | 0 | 0 | 0 | 0 | 0 | 0 | 0 | 0 | 0 | 0 | 0 | 0 | 0 | 0 | 0 |
| 4 | SECUESTROS | 0 | 2 | 0 | 0 | 0 | 0 | 0 | 0 | 0 | 0 | 0 | 0 | 0 | 0 | 0 | 0 | 1 | 0 | 1 | 0 |

NOTA: las cantidades consignadas en el año 2022, sólo se han considerado de Enero a Junio
Fuente. Comisaría de Huaycán, Santa Clara, Vitarte, Salamanca y Yerbateros

Activar Windows
Ve a Configuración par

**Delitos de mayor incidencia delictiva en el distrito:** Los hechos delictivos que más afectaron a la población de Ate en los cuatro últimos años fueron: violencia familiar, delitos contra el patrimonio, robo de dinero, carteras y celulares, hurtos simples y agravados, robo a viviendas, robo de vehículos y autopartes, violencia sexual, homicidios y muertes por accidente de tránsito; conforme se puede apreciar en las estadísticas policiales recibidas de las cinco (05) Comisarias que tienen jurisdicción en el distrito de Ate.

**Estadísticas policiales de la Comisaría de Huaycán, Santa Clara, Vitarte, Salamanca y Yerbateros**

| N° | Condición de trabajar | 2019 | 2020 | 2021 | 2022 |
|---|---|---|---|---|---|
| 1 | Violencia familiar | 6164 | 3742 | 4559 | 2151 |
| 2 | Robo de cartera, celular | 1698 | 1515 | 2167 | 793 |
| 3 | Hurto simple, agravado | 1077 | 505 | 744 | 282 |
| 4 | Robo a vivienda | 166 | 64 | 56 | 24 |
| 5 | Robo de vehículos | 64 | 92 | 28 | 23 |
| 6 | Violencia sexual | 37 | 15 | 21 | 8 |
| 7 | Homicidio | 12 | 5 | 24 | 6 |
| 8 | Muertes por accidentes de tránsito | 13 | 2 | 11 | 8 |

Fuente: Secretaría Técnica del CODISEC - ATE
Nota: Las cifras consideradas en el año 2022, es solo de Enero a Junio

Los principales tres (03) principales delitos son: la violencia familiar; el robo de dinero, cartera y celular; y hurto simple y agravado. Le siguen otros 03 delitos como son: el robo de vehículos y autopartes; la violencia sexual y finalmente el robo a las viviendas

**Violencia contra las mujeres, niñas, niños, adolescentes y los grupos en situación de vulnerabilidad:** Feminicidios, Violencia Familiar, Violencia Sexual y Trata de personas:

- **Feminicidios**: Es la muerte violenta de las mujeres por razones de género, tipificada en nuestro sistema penal como feminicidio, es la forma más extrema de violencia contra la mujer, en el año 2022 no se produjo ningún feminicidio en el distrito de Ate; en el año 2021 se produjeron 01 feminicidio, mientras que en el 2020 y 2019 no se produjo ningún caso

Feminicidios ocurridos de Ate

| DISTRITO | 2019 | 2020 | 2021 | 2022 |
|---|---|---|---|---|
| ATE | 0 | 0 | 2 | 0 |

Fuente: Secretaría Técnica del CODISEC ATE
Nota: Las cifras consideradas en el año 2022, es de Enero a Junio

- **Violencia Familiar**: La violencia familiar es un tipo de abuso que se presenta cuando uno de los integrantes de la familia incurre, de manera deliberada, en maltratos a nivel físico o emocional hacia otro, en los cinco primeros meses del año 2022 se registraron 2,151 denuncias; en el año 2021 se registró 4,559 casos, en el 2020 se produjo 3,742 y el pico más alto se registró el 2019 con 6,164 denuncias.

**Número de denuncias por violencia familiar en el distrito de Ate 2019 -2022**

| DISTRITO | 2019 | 2020 | 2021 | 2022 |
|---|---|---|---|---|
| ATE | 6164 | 3742 | 4559 | 2151 |

Fuente: Secretaría Técnica del CODISEC ATE
Nota: Las cifras consideradas en el año 2022, es de Enero a Junio

- **Violencia Sexual**: violencia sexual hace referencia al acto de coacción o amenaza hacia una persona con el objetivo de que lleve a cabo una determinada conducta sexual, por extensión, se consideran también como ejemplos de violencia sexual, "los comentarios o insinuaciones sexuales no deseados, el pico más alto en esta clase de delito fue el año 2019 con 37 denuncias;

en el 2020 se registró 15, en el año 2021 se registraron 21 hechos; y en los 05 primeros meses del 2022 se registraron 08 denuncias.

Denuncias por violencia sexual en Ate 2019 – 2022

| DISTRITO | 2019 | 2020 | 2021 | 2022 |
|---|---|---|---|---|
| ATE | 37 | 15 | 21 | 8 |

Fuente: Secretaría Técnica del CODISEC ATE
Nota: Las cifras consideradas en el año 2022, es de Enero a Junio

- **Trata de personas**: La trata de personas, comercio de personas o tráfico de personas es el movimiento ilegal de seres humanos con propósitos de esclavitud laboral, mental, reproductiva, explotación sexual, trabajos forzados, o cualquier forma moderna de esclavitud contra la voluntad y el bienestar del ser humano, en los seis primeros meses del año 2022 se registró 02 casos, en el 2021 y 2020 no se registró ningún caso; mientras que en el año 2019 si hubo un caso.

Denuncias por trata de personas en Ate (2019 -2022)

| DISTRITO | 2019 | 2020 | 2021 | 2022 |
|---|---|---|---|---|
| ATE | 1 | - | - | 2 |

Fuente: Secretaría Técnica del CODISEC ATE
Nota: Las cifras consideradas en el año 2022, es de Enero a Junio

**Delitos contra el patrimonio:** robo de dinero, cartera y celular, Robo de vehículos y autopartes, Robo de viviendas, Hurto simple, hurto agravado

- **Robo de dinero, cartera y celular:** En el distrito de Ate en los primeros 06 meses del 2022 se registraron 793 casos; durante el 2021 se produjo el pico más alto con 2,167 casos, mientras que en el 2020 hubo 1,515 denuncias; en el año 2019 se registraron 1,698.

Número de denuncias por robo de dinero, cartera y celular

| DISTRITO | 2019 | 2020 | 2021 | 2022 |
|---|---|---|---|---|
| ATE | 1698 | 1515 | 2167 | 793 |

Fuente: Secretaría Técnica del CODISEC ATE
Nota: Las cifras consideradas en el año 2022, es de Enero a Junio

- **Robo de vehículos y autopartes:** las denuncias por robo de vehículos y autopartes en el distrito Ate, en los primeros 06 meses del año 2022 se registró 24 casos; en el 2021 hubieron 56 denuncias; en el 2020 hubo 42 casos; mientras que en el 2019 hubo 96 denuncias.

Número de denuncias por robo de vehículos y autopartes

| DISTRITO | 2019 | 2020 | 2021 | 2022 |
|---|---|---|---|---|
| ATE | 96 | 42 | 56 | 24 |

Fuente: Secretaría Técnica del CODISEC ATE
Nota: Las cifras consideradas en el año 2022, es de Enero a Junio

- **Robo de viviendas:** en los 06 primeros meses del 2022 se recibieron 24 denuncias por robo a viviendas; mientras que en el 2021 hubo 56 denuncias, durante el 2020 se registró 64 denuncias y en el 2019 se presentó 166 casos

**Número de denuncias por robo a viviendas**

| DISTRITO | 2019 | 2020 | 2021 | 2022 |
|---|---|---|---|---|
| ATE | 166 | 64 | 56 | 24 |

Fuente: Secretaría Técnica del CODISEC ATE
Nota: Las cifras consideradas en el año 2022, es de Enero a Junio

- **Hurto simple, hurto agravado:** en hurto simple y agravado en el distrito de Ate en los primeros 06 meses del 2022 se reportó 282 denuncias, en el 2021 se produjo 744 casos, mientras que en al año 2020 505 caso, y el año 2019 se produjo una cantidad significativa con 1,077 casos.

Número de denuncias por hurto simple y agravado en el distrito de Ate, durante el 2019 al 2022

| DISTRITO | 2019 | 2020 | 2021 | 2022 |
|---|---|---|---|---|
| ATE | 1077 | 505 | 744 | 282 |

Fuente: Secretaría Técnica del CODISEC ATE
Nota: Las cifras consideradas en el año 2022, es de Enero a Junio

**Delitos cometidos por bandas criminales:** Extorsiones, Empresas que fueron victimas de algún hecho delictivo, Robo a entidades bancarias, Secuestros

- **Extorsiones:** en los primeros 06 meses del año 2022 se han registrado 13 denuncias por extorsión; en el año 2021 09 casos, en el 2020 hubieron 04 denuncias y en el 2019 solo se registró un caso

Número de denuncias por extorsión

| DISTRITO | 2019 | 2020 | 2021 | 2022 |
|---|---|---|---|---|
| ATE | 1 | 4 | 9 | 13 |

Fuente: Secretaría Técnica del CODISEC ATE
Nota: Las cifras consideradas en el año 2022, es de Enero a Junio

- **Empresas que fueron víctimas de algún hecho delictivo**: Con relación a las denuncias de empresas que fueron víctimas de algún hecho delictivo en el distrito de Ate en los primeros 06 meses del 2022 no se ha registrado ninguna denuncia; en el año 2021 hubo 03; mientras que en el 2020 fue el pico más alto con 14 denuncias en este tipo de delito y en el año 2019 se registró 6 casos.

**Empresas víctimas de hechos delictivo**

| DISTRITO | 2019 | 2020 | 2021 | 2022 |
|---|---|---|---|---|
| ATE | 6 | 14 | 3 | 0 |

Fuente: Secretaría Técnica del CODISEC ATE
Nota: Las cifras consideradas en el año 2022, es de Enero a Junio

- **Robo a entidades bancarias:** las denuncias por robo a entidades bancarias en el distrito de Ate en los 04 años de estudio (2019 al 2022) sólo en el año 2019 se registró 01 caso; mientras que en los otros 03 años restantes no se registró ningún caso

Número de robos a entidades bancarias

| DISTRITO | 2019 | 2020 | 2021 | 2022 |
|---|---|---|---|---|
| ATE | 1 | 0 | 0 | 0 |

Fuente: Secretaría Técnica del CODISEC ATE
Nota: Las cifras consideradas en el año 2022, es de Enero a Junio

- **Secuestros:** las denuncias por secuestros ocurridos en Ate, en el año 2022 en los primeros 06 meses no se registró ningún caso; en el 2021 se registró un caso, en el 2020 hubieron 02 casos por este tipo de delito; mientras que en el 2019 hubo 01 denuncia.

**Número de denuncias por secuestro en Ate**

| DISTRITO | 2019 | 2020 | 2021 | 2022 |
|---|---|---|---|---|
| ATE | 1 | 2 | 1 | 0 |

Fuente: Secretaría Técnica del CODISEC ATE
Nota: Las cifras consideradas en el año 2022, es de Enero a Junio

## H. POTENCIALIDADES DEL TERRITORIO

Las potencialidades económicas del distrito de Ate están asociadas a las actividades económicas de: Industriales, Comerciales, Financieras y de Seguros y Artesanales y Culturales.

Actividades Industriales: estas actividades tienen un potencial por que se encuentran ubicados principalmente a lo largo de la Carretera Central, desde la zona de Valdivieso hasta separadora industrial. En el distrito de Ate existen un predominio de industrias medianas; también existen industrias del tipo gran industria como la Planta de la Corporación Backus, Nylon, Lima Caucho, Gloria, entre otras.

Actividades Comerciales: estas actividades tienen un potencial porque Ate que tiene la mayor cantidad de unidades económicas. Existe la presencia del gran comercio como las grandes cadenas comerciales, Real Plaza Puruchuco, Santa Clara, Metro, Plaza Vea, entre otros. Asimismo un potencial identificado es la formalización de la concentración y informalidad de pequeños comerciantes y vendedores ambulantes en Salamanca, Ceres, Santa Clara y Huaycán.

Actividades Financieras y de Seguros: Ate cuenta con actividades financieras como centros bancarios, sucursales de bancos, Cajas Municipales, entre otros; que dinamizan el comercio y la industria.

Actividades Artesanales y Culturales: La Municipalidad Distrital de Ate viene impulsando las actividades Artesanales y Culturales, con la finalidad de que se generen empleos y satisfacer las necesidades de la población.

# III. IDENTIFICACION DE LOS SERVICIOS PUBLICOS

## A. INDICADORES DE BRECHAS DEL TERRITORIO SEGÚN SERVICIOS DE COMPETENCIA

Los servicios públicos más importantes que requiere el distrito de Ate son: servicio de seguridad ciudadana local, Servicios de agua potable urbana, servicios de alcantarillado, servicio de tratamiento de aguas residuales para disposición final, servicio de atención de salud básicos, servicio de educación inicial, básica alternativa, primaria, secundaria, técnico productivo, servicio de espacios públicos verdes, servicio de limpieza pública, servicio de movilidad urbana, servicios de protección en riberas de río vulnerables ante el peligro, servicios de protección en la ribera de las quebradas vulnerables ante el peligro, servicios públicos de integración económica y social, servicio de catastro urbano, servicios culturales para la participación de la población en las industrias culturales y las artes, servicio de provisión de agua para riego, servicios de prevención, preparación y respuesta a desastres, incendios, emergencias, rescates, protección de poblaciones en riesgo y otros.

Por ejemplo: El distrito de Ate, cuenta con las redes de agua y alcantarillado, redes eléctricas en toda la zona urbana, las zonas donde las redes de servicios básicos todavía están en plan de ampliación es en las

áreas de expansión urbana y laderas de los cerros, que por el mismo crecimiento poblacional hace que carezcan todavía estos servicios básicos necesarios. Existen actualmente proyectos de ampliación de redes de agua y alcantarillado elaborados por SEDAPAL en varias zonas como Santa Clara, Horacio Zevallos y Huaycán por el aumento de nuevos Asentamientos Humanos.

Asimismo, existe una permanente sensación de inseguridad de la poblaci6n pese al establecimiento de los Servicios de Seguridad Ciudadana. Se ha incrementado el proxenetismo, locales clandestinos, como discotecas, cantidades, hostales. Sin embargo a pesar de esta situación, la seguridad comienza a ser restituida a través de los servicios de Serenazgo y de Defensa Civil, y por otro lado por la propia participación de la Ateña.

Ate cuenta con Establecimientos de Salud público y privado, los establecimientos públicos pertenece al MINSA 20 establecimientos, y ESSALUD 2 establecimientos, existe un déficit de infraestructura de instalaciones de Salud pública por el tamaño geográfico y poblacional del distrito.

**Cuadro: SERVICIOS PUBLICOS DE COMPETENCIA DISTRITAL SEGUN MODULO DE PROGRAMACION MULTIANUAL DE INVERSIONES**

| FUNCION | | DIVISION FUNCIONAL | | GRUPO FUNCIONAL | | SERVICIOS PUBLICOS | |
|---|---|---|---|---|---|---|---|
| ID | Denominación | ID | Denominación | ID | Denominación | ID | Denominación |
| 05 | ORDEN PÚBLICO Y SEGURIDAD | 016 | GESTIÓN DE RIESGOS Y EMERGENCIAS | 0035 | PREVENCIÓN DE DESASTRES | 361 | SERVICIOS DE PROTECCIÓN EN LA RIBERA DE LAS QUEBRADAS VULNERABLES ANTE EL PELIGRO |
| 05 | ORDEN PÚBLICO Y SEGURIDAD | 016 | GESTIÓN DE RIESGOS Y EMERGENCIAS | 0035 | PREVENCIÓN DE DESASTRES | 243 | SERVICIOS DE PROTECCIÓN EN RIBERAS DE RÍO VULNERABLES ANTE EL PELIGRO |
| 05 | ORDEN PÚBLICO Y SEGURIDAD | 016 | GESTIÓN DE RIESGOS Y EMERGENCIAS | 0036 | ATENCIÓN INMEDIATA DE DESASTRES | 291 | SERVICIO DE ALERTA TEMPRANA |
| 05 | ORDEN PÚBLICO Y SEGURIDAD | 016 | GESTIÓN DE RIESGOS Y EMERGENCIAS | 0036 | ATENCIÓN INMEDIATA DE DESASTRES | 291 | SERVICIO DE ALERTA TEMPRANA |
| 03 | PLANEAMIENTO, GESTIÓN Y RESERVA DE CONTINGENCIA | 009 | CIENCIA Y TECNOLOGÍA | 0129 | TRANSFERENCIA DE CONOCIMIENTOS Y TECNOLOGÍAS | 418 | SERVICIOS DE APOYO AL DESARROLLO PRODUCTIVO |
| 03 | PLANEAMIENTO, GESTIÓN Y RESERVA DE CONTINGENCIA | 009 | CIENCIA Y TECNOLOGÍA | 0129 | TRANSFERENCIA DE CONOCIMIENTOS Y TECNOLOGÍAS | 425 | SERVICIO DE APOYO AL DESARROLLO PRODUCTIVO FORESTAL SOSTENIBLE |
| 05 | ORDEN PÚBLICO Y SEGURIDAD | 014 | ORDEN INTERNO | 0028 | OPERACIONES POLICIALES | 255 | SERVICIO POLICIAL OPERATIVO BÁSICO |
| 05 | ORDEN PÚBLICO Y SEGURIDAD | 014 | ORDEN INTERNO | 0028 | OPERACIONES POLICIALES | 255 | SERVICIO POLICIAL OPERATIVO BÁSICO |
| 05 | ORDEN PÚBLICO Y SEGURIDAD | 014 | ORDEN INTERNO | 0031 | SEGURIDAD VECINAL Y COMUNAL | 401 | SERVICIO DE SEGURIDAD CIUDADANA LOCAL |
| 05 | ORDEN PÚBLICO Y SEGURIDAD | 014 | ORDEN INTERNO | 0031 | SEGURIDAD VECINAL Y COMUNAL | 401 | SERVICIO DE SEGURIDAD CIUDADANA LOCAL |
| 05 | ORDEN PÚBLICO Y SEGURIDAD | 016 | GESTIÓN DE RIESGOS Y EMERGENCIAS | 0037 | DEFENSA CONTRA INCENDIOS Y EMERGENCIAS MENORES | 292 | SERVICIOS DE PREVENCIÓN, PREPARACIÓN Y RESPUESTA A DESASTRES, INCENDIOS, EMERGENCIAS, RESCATES Y OTROS. |
| 10 | AGROPECUARIA | 025 | RIEGO | 0050 | INFRAESTRUCTURA DE RIEGO | 349 | SERVICIO DE PROVISIÓN DE AGUA PARA RIEGO |
| 10 | AGROPECUARIA | 025 | RIEGO | 0050 | INFRAESTRUCTURA DE RIEGO | 349 | SERVICIO DE PROVISIÓN DE AGUA PARA RIEGO |
| 10 | AGROPECUARIA | 025 | RIEGO | 0051 | RIEGO TECNIFICADO | 349 | SERVICIO DE PROVISIÓN DE AGUA PARA RIEGO |
| 15 | TRANSPORTE | 033 | TRANSPORTE TERRESTRE | 0066 | VÍAS VECINALES | 352 | SERVICIO DE TRANSITABILIDAD VIAL INTERURBANA |
| 15 | TRANSPORTE | 033 | TRANSPORTE TERRESTRE | 0066 | VÍAS VECINALES | 352 | SERVICIO DE TRANSITABILIDAD VIAL INTERURBANA |
| 15 | TRANSPORTE | 036 | TRANSPORTE URBANO | 0074 | VÍAS URBANAS | 405 | SERVICIO DE MOVILIDAD URBANA |
| 16 | COMUNICACIONES | 038 | TELECOMUNICACIONES | 0078 | SERVICIOS DE TELECOMUNICACIONES | 380 | SERVICIO DE ACCESO A INTERNET FIJO |

MUNICIPALIDAD DISTRITAL DE ATE
MAG. JUAN JOSE CHIARA VILLEGAS
V°B°

| | | | | | | | |
|---|---|---|---|---|---|---|---|
| 16 | COMUNICACIONES | 038 | TELECOMUNICACIONES | 0078 | SERVICIOS DE TELECOMUNICACIONES | 353 | SERVICIO DE COBERTURA DE TELEFONÍA MÓVIL |
| 17 | AMBIENTE | 054 | DESARROLLO ESTRATÉGICO, CONSERVACIÓN Y APROVECHAMIENTO SOSTENIBLE DEL PATRIMONIO NATURAL | 0120 | GESTIÓN INTEGRADA Y SOSTENIBLE DE LOS ECOSISTEMAS | 263 | SERVICIOS ECOSISTÉMICOS |
| 17 | AMBIENTE | 055 | GESTIÓN INTEGRAL DE LA CALIDAD AMBIENTAL | 0124 | GESTIÓN DE LOS RESIDUOS SÓLIDOS | 355 | SERVICIO DE LIMPIEZA PÚBLICA |
| 17 | AMBIENTE | 055 | GESTIÓN INTEGRAL DE LA CALIDAD AMBIENTAL | 0125 | CONSERVACIÓN Y AMPLIACIÓN DE LAS ÁREAS VERDES Y ORNATO PÚBLICO | 430 | SERVICIO DE ESPACIOS PÚBLICOS VERDES |
| 18 | SANEAMIENTO | 040 | SANEAMIENTO | 0088 | SANEAMIENTO URBANO | 431 | SERVICIO DE AGUA POTABLE URBANO |
| 18 | SANEAMIENTO | 040 | SANEAMIENTO | 0088 | SANEAMIENTO URBANO | 327 | SERVICIO DE ALCANTARILLADO |
| 18 | SANEAMIENTO | 040 | SANEAMIENTO | 0088 | SANEAMIENTO URBANO | 431 | SERVICIO DE AGUA POTABLE URBANO |
| 18 | SANEAMIENTO | 040 | SANEAMIENTO | 0088 | SANEAMIENTO URBANO | 240 | SERVICIO DE TRATAMIENTO DE AGUAS RESIDUALES PARA DISPOSICIÓN FINAL |
| 18 | SANEAMIENTO | 040 | SANEAMIENTO | 0088 | SANEAMIENTO URBANO | 431 | SERVICIO DE AGUA POTABLE URBANO |
| 19 | VIVIENDA Y DESARROLLO URBANO | 041 | DESARROLLO URBANO Y RURAL | 0090 | PLANEAMIENTO Y DESARROLLO URBANO Y RURAL | 433 | SERVICIOS PÚBLICOS DE INTEGRACIÓN ECONÓMICA Y SOCIAL |
| 20 | SALUD | 043 | SALUD COLECTIVA | 0093 | REGULACIÓN Y CONTROL SANITARIO | 408 | SERVICIOS FUNERARIOS Y DE SEPULTURA |
| 20 | SALUD | 043 | SALUD COLECTIVA | 0093 | REGULACIÓN Y CONTROL SANITARIO | 408 | SERVICIOS FUNERARIOS Y DE SEPULTURA |
| 20 | SALUD | 044 | SALUD INDIVIDUAL | 0096 | ATENCIÓN MÉDICA BÁSICA | 266 | SERVICIO DE ATENCIÓN DE SALUD BÁSICOS |
| 20 | SALUD | 044 | SALUD INDIVIDUAL | 0096 | ATENCIÓN MÉDICA BÁSICA | 266 | SERVICIO DE ATENCIÓN DE SALUD BÁSICOS |
| 20 | SALUD | 044 | SALUD INDIVIDUAL | 0096 | ATENCIÓN MÉDICA BÁSICA | 266 | SERVICIO DE ATENCIÓN DE SALUD BÁSICOS |
| 21 | CULTURA Y DEPORTE | 045 | CULTURA | 0099 | PATRIMONIO HISTÓRICO Y CULTURAL | 329 | SERVICIO DE INTERPRETACIÓN CULTURAL |
| 21 | CULTURA Y DEPORTE | 045 | CULTURA | 0099 | PATRIMONIO HISTÓRICO Y CULTURAL | 329 | SERVICIO DE INTERPRETACIÓN CULTURAL |
| 21 | CULTURA Y DEPORTE | 045 | CULTURA | 0099 | PATRIMONIO HISTÓRICO Y CULTURAL | 329 | SERVICIO DE INTERPRETACIÓN CULTURAL |
| 21 | CULTURA Y DEPORTE | 045 | CULTURA | 0099 | PATRIMONIO HISTÓRICO Y CULTURAL | 386 | SERVICIOS BIBLIOTECARIOS |
| 21 | CULTURA Y DEPORTE | 045 | CULTURA | 0099 | PATRIMONIO HISTÓRICO Y CULTURAL | 329 | SERVICIO DE INTERPRETACIÓN CULTURAL |
| 21 | CULTURA Y DEPORTE | 045 | CULTURA | 0100 | PROMOCIÓN Y DESARROLLO CULTURAL | 310 | SERVICIOS CULTURALES PARA LA PARTICIPACIÓN DE LA POBLACIÓN EN LAS INDUSTRIAS CULTURALES Y LAS ARTES |
| 22 | EDUCACIÓN | 047 | EDUCACIÓN BÁSICA | 0103 | EDUCACIÓN INICIAL | 311 | SERVICIO DE EDUCACIÓN INICIAL |
| 22 | EDUCACIÓN | 047 | EDUCACIÓN BÁSICA | 0103 | EDUCACIÓN INICIAL | 311 | SERVICIO DE EDUCACIÓN INICIAL |
| 22 | EDUCACIÓN | 047 | EDUCACIÓN BÁSICA | 0104 | EDUCACIÓN PRIMARIA | 288 | SERVICIO DE EDUCACION PRIMARIA |
| 22 | EDUCACIÓN | 047 | EDUCACIÓN BÁSICA | 0104 | EDUCACIÓN PRIMARIA | 288 | SERVICIO DE EDUCACION PRIMARIA |
| 22 | EDUCACIÓN | 047 | EDUCACIÓN BÁSICA | 0105 | EDUCACIÓN SECUNDARIA | 412 | SERVICIO DE EDUCACIÓN SECUNDARIA |
| 22 | EDUCACIÓN | 047 | EDUCACIÓN BÁSICA | 0105 | EDUCACIÓN SECUNDARIA | 412 | SERVICIO DE EDUCACIÓN SECUNDARIA |
| 22 | EDUCACIÓN | 047 | EDUCACIÓN BÁSICA | 0106 | EDUCACIÓN BÁSICA ALTERNATIVA | 289 | SERVICIO DE EDUCACIÓN BÁSICA ALTERNATIVA |
| 22 | EDUCACIÓN | 047 | EDUCACIÓN BÁSICA | 0107 | EDUCACIÓN BÁSICA ESPECIAL | 358 | SERVICIO DE EDUCACIÓN BÁSICA ESPECIAL - CEBE |
| 22 | EDUCACIÓN | 049 | EDUCACIÓN TÉCNICA PRODUCTIVA | 0112 | FORMACIÓN OCUPACIONAL | 395 | SERVICIO DE EDUCACIÓN TÉCNICO PRODUCTIVA |
| 22 | EDUCACIÓN | 049 | EDUCACIÓN TÉCNICA PRODUCTIVA | 0112 | FORMACIÓN OCUPACIONAL | 395 | SERVICIO DE EDUCACIÓN TÉCNICO PRODUCTIVA |
| 23 | PROTECCIÓN SOCIAL | 051 | ASISTENCIA SOCIAL | 0115 | PROTECCIÓN DE POBLACIONES EN RIESGO | 251 | SERVICIO DE ATENCIÓN Y CUIDADO PARA PERSONAS EN CONDICIÓN DE DISCAPACIDAD |
| 23 | PROTECCIÓN SOCIAL | 051 | ASISTENCIA SOCIAL | 0115 | PROTECCIÓN DE POBLACIONES EN RIESGO | 251 | SERVICIO DE ATENCIÓN Y CUIDADO PARA PERSONAS EN CONDICIÓN DE DISCAPACIDAD |
| 23 | PROTECCIÓN SOCIAL | 051 | ASISTENCIA SOCIAL | 0115 | PROTECCIÓN DE POBLACIONES EN RIESGO | 252 | SERVICIO DE ATENCIÓN Y PROMOCIÓN DE LAS FAMILIAS |
| 23 | PROTECCIÓN SOCIAL | 051 | ASISTENCIA SOCIAL | 0115 | PROTECCIÓN DE POBLACIONES EN RIESGO | 252 | SERVICIO DE ATENCIÓN Y PROMOCIÓN DE LAS FAMILIAS |
| 23 | PROTECCIÓN | 051 | ASISTENCIA SOCIAL | 0115 | PROTECCIÓN DE | 296 | SERVICIO DE RESIDENCIA Y ATENCIÓN A |

| | | | | | | | |
|---|---|---|---|---|---|---|---|
| | SOCIAL | | | | POBLACIONES EN RIESGO | | ADULTOS MAYORES |
| 23 | PROTECCIÓN SOCIAL | 051 | ASISTENCIA SOCIAL | 0115 | PROTECCIÓN DE POBLACIONES EN RIESGO | 319 | SERVICIO DE PROTECCIÓN INTEGRAL A NIÑAS, NIÑOS Y ADOLESCENTES SIN CUIDADOS PARENTALES O EN RIESGO DE PERDERLOS |
| 23 | PROTECCIÓN SOCIAL | 051 | ASISTENCIA SOCIAL | 0115 | PROTECCIÓN DE POBLACIONES EN RIESGO | 319 | SERVICIO DE PROTECCIÓN INTEGRAL A NIÑAS, NIÑOS Y ADOLESCENTES SIN CUIDADOS PARENTALES O EN RIESGO DE PERDERLOS |
| 23 | PROTECCIÓN SOCIAL | 051 | ASISTENCIA SOCIAL | 0115 | PROTECCIÓN DE POBLACIONES EN RIESGO | 339 | SERVICIO DE ATENCIÓN INTEGRAL AL ADULTO MAYOR |
| 23 | PROTECCIÓN SOCIAL | 051 | ASISTENCIA SOCIAL | 0115 | PROTECCIÓN DE POBLACIONES EN RIESGO | 339 | SERVICIO DE ATENCIÓN INTEGRAL AL ADULTO MAYOR |
| 23 | PROTECCIÓN SOCIAL | 051 | ASISTENCIA SOCIAL | 0115 | PROTECCIÓN DE POBLACIONES EN RIESGO | 340 | SERVICIO DE CUIDADO DIURNO |
| 23 | PROTECCIÓN SOCIAL | 051 | ASISTENCIA SOCIAL | 0115 | PROTECCIÓN DE POBLACIONES EN RIESGO | 340 | SERVICIO DE CUIDADO DIURNO |
| 23 | PROTECCIÓN SOCIAL | 051 | ASISTENCIA SOCIAL | 0115 | PROTECCIÓN DE POBLACIONES EN RIESGO | 341 | SERVICIO DE PROTECCIÓN A MUJERES VICTIMAS DE VIOLENCIA EN SITUACIÓN DE RIESGO DE FEMINICIDIO O PELIGRE SU INTEGRIDAD Y/O SALUD FÍSICA Y/O MENTAL |

## RECOPILACIÓN DE LOS INDICADORES DE BRECHAS POR SERVICIO PÚBLICO

MUNICIPALIDAD DISTRITAL DE ATE
MAG. JUAN JOSE CHIARA VILLEGAS
V°B°

### A. VALORES DE LOS INDICADORES DE BRECHAS POR SERVICIO PÚBLICO

Los valores de los indicadores de brechas de los servicios públicos más importantes que requiere el distrito de Ate se detallan a continuación: porcentaje de la población urbana sin acceso al servicio de agua potable mediante red pública o pileta pública, porcentaje de la población urbana sin acceso a servicios de alcantarillado u otras formas de disposición sanitaria de excretas, porcentaje de volumen de aguas residuales no tratadas, porcentaje de establecimientos de salud del primer nivel de atención con capacidad instalada inadecuada, porcentaje de unidades productoras con el servicio de educación inicial con capacidad instalada inadecuada, porcentaje de unidades productoras con el servicio de educación primaria con capacidad instalada inadecuada, porcentaje de unidades productoras con el servicio de educación secundaria con capacidad instalada inadecuada, porcentaje de unidades productoras con el servicio de educación básica alternativa con capacidad instalada inadecuada, porcentaje de unidades productoras con el servicio de educación técnico productiva con capacidad instalada inadecuada, porcentaje de m2 de espacios públicos verdes en zonas urbanas por implementar, porcentaje de población no atendida por un adecuado servicio de limpieza pública, porcentaje de la población urbana sin acceso a los servicios de movilidad urbana a través de pistas y veredas, porcentaje de sectores a nivel de distrito que no cuentan con medios de vigilancia para brindar el servicio de seguridad ciudadana, porcentaje de sectores a nivel de distrito que no cuentan con medios de vigilancia adecuada para brindar el servicio de seguridad ciudadana, porcentaje de puntos críticos en ribera de río no protegidos ante peligros, porcentaje de puntos críticos en las quebradas no protegidas ante peligros, porcentaje de m2 de espacios públicos para el esparcimiento y recreación en zonas urbanas por implementar, porcentaje de predios urbanos sin catastro, porcentaje de superficie agrícola sin riego, porcentaje de sistemas de riego que operan en condiciones inadecuadas, porcentaje de compañías de bomberos que operan en condiciones inadecuadas, etc; los cuales son detallados en el cuadro siguiente.

## CUADRO: VALORES DE LOS INDICADORES DE BRECHAS POR SERVICIO PÚBLICO

| SERVICIOS PUBLICOS | SECTOR RESPONSABLE DEL SERVICIO | | COMPETENCIA DEL SERVICIO | | | | TIPOLOGÍA | INDICADOR BRECHA | | VALOR DEL INDICADOR BRECHA | | |
|---|---|---|---|---|---|---|---|---|---|---|---|---|
| Denominación | ID | Denominación | SECTOR | GR | GL-MP | GL-MD | Denominación | ID | Denominación | NIVEL BRECHA | UM | BRECHA 2022 |
| SERVICIOS DE PROTECCIÓN EN LA RIBERA DE LAS QUEBRADAS VULNERABLES ANTE EL PELIGRO | 01 | PRESIDENCIA DEL CONSEJO DE MINISTROS | AGRICULTURA Y RIEGO | SI | SI | SI | INFRAESTRUCTURA DE PROTECCIÓN DE QUEBRADAS | 499 | PORCENTAJE DE PUNTOS CRÍTICOS EN LAS QUEBRADAS NO PROTEGIDAS ANTE PELIGROS | Departam. | PUNTOS CRITICOS EN QUEBRADAS | 57.14% |
| SERVICIOS DE PROTECCIÓN EN RIBERAS DE RÍO VULNERABLES ANTE EL PELIGRO | 01 | PRESIDENCIA DEL CONSEJO DE MINISTROS | AGRICULTURA Y RIEGO | SI | SI | SI | DEFENSAS RIBEREÑAS | 384 | PORCENTAJE DE PUNTOS CRÍTICOS EN RIBERA DE RÍO NO PROTEGIDOS ANTE PELIGROS | Departam. | PUNTOS CRITICOS EN RIBERA DE RIO | 100% |
| SERVICIO DE ALERTA TEMPRANA | 01 | PRESIDENCIA DEL CONSEJO DE MINISTROS | DEFENSA | SI | SI | SI | SISTEMAS DE ALERTA TEMPRANA | 385 | PORCENTAJE DE SAT NO IMPLEMENTADOS EN LOCALIDADES EXPUESTAS A PELIGROS | Nacional | SISTEMA DE ALERTA TEMPRANA | 97.60% |
| SERVICIO DE ALERTA TEMPRANA | 01 | PRESIDENCIA DEL CONSEJO DE MINISTROS | DEFENSA | SI | SI | SI | SISTEMAS DE ALERTA TEMPRANA | 600 | PORCENTAJE DE SAT INOPERATIVOS EN LOCALIDADES EXPUESTAS A PELIGROS | Nacional | SISTEMA DE ALERTA TEMPRANA | 8.28% |
| SERVICIOS DE APOYO AL DESARROLLO PRODUCTIVO | 13 | AGRICULTURA Y RIEGO | AGRICULTURA Y RIEGO | SI | SI | SI | APOYO AL DESARROLLO PRODUCTIVO AGROPECUARIO | 532 | PORCENTAJE DE PRODUCTORES AGROPECUARIOS SIN SERVICIO DE ASISTENCIA TÉCNICA | Departam. | PRODUCTORES ASISTIDOS | 74.40% |
| SERVICIO DE APOYO AL DESARROLLO PRODUCTIVO FORESTAL SOSTENIBLE | 13 | AGRICULTURA Y RIEGO | AGRICULTURA Y RIEGO | SI | SI | SI | APOYO AL DESARROLLO PRODUCTIVO FORESTAL SOSTENIBLE | 613 | PORCENTAJE DE SUPERFICIE CON POTENCIAL PARA EL DESARROLLO PRODUCTIVO FORESTAL DE CADENAS PRODUCTIVAS PRIORIZADAS SIN INTERVENCIÓN ADECUADA | Departam. | HA | 100% |
| SERVICIO POLICIAL OPERATIVO BÁSICO | 07 | INTERIOR | INTERIOR | SI | SI | SI | COMISARÍAS | 512 | PORCENTAJE DE COMISARÍAS BÁSICAS QUE OPERAN EN CONDICIONES INADECUADAS | Distrital | COMISARIA BASICA | 50% |
| SERVICIO POLICIAL OPERATIVO BÁSICO | 07 | INTERIOR | INTERIOR | SI | SI | SI | COMISARÍAS | 330 | PORCENTAJE DE COMISARÍAS BÁSICAS POR IMPLEMENTAR | Distrital | COMISARIA BASICA | 0% |
| SERVICIO DE SEGURIDAD CIUDADANA LOCAL | 07 | INTERIOR | NO | SI | SI | SI | SEGURIDAD CIUDADANA REGIONAL Y LOCAL | 403 | PORCENTAJE DE UNIDADES DE SERENAZGO MUNICIPAL POR IMPLEMENTAR | Distrital | UNIDAD DE SERENAZGO MUNICIPAL | 0% |

| | | | | | | | | | | | | |
|---|---|---|---|---|---|---|---|---|---|---|---|---|
| SERVICIO DE SEGURIDAD CIUDADANA LOCAL | 07 | INTERIOR | NO | SI | SI | SI | SEGURIDAD CIUDADANA REGIONAL Y LOCAL | 375 | PORCENTAJE DE UNIDADES DE SERENAZGO MUNICIPAL QUE OPERAN EN CONDICIONES INADECUADAS | Distrital | UNIDAD DE SERENAZGO MUNICIPAL | 0% |
| SERVICIOS DE PREVENCIÓN, PREPARACIÓN Y RESPUESTA A DESASTRES, INCENDIOS, EMERGENCIAS, RESCATES Y OTROS. | 07 | INTERIOR | INTERIOR | SI | SI | SI | COMPAÑÍA DE BOMBEROS | 458 | PORCENTAJE DE COMPAÑÍAS DE BOMBEROS QUE OPERAN EN CONDICIONES INADECUADAS | Distrital | COMPAÑÍA BOMBERO | 100% |
| SERVICIO DE PROVISIÓN DE AGUA PARA RIEGO | 13 | AGRICULTURA Y RIEGO | AGRICULTURA Y RIEGO | SI | SI | SI | INFRAESTRUCTURA DE RIEGO | 442 | PORCENTAJE DE SUPERFICIE AGRÍCOLA SIN RIEGO | Departam. | HA | -51.45% |
| SERVICIO DE PROVISIÓN DE AGUA PARA RIEGO | 13 | AGRICULTURA Y RIEGO | AGRICULTURA Y RIEGO | SI | SI | SI | INFRAESTRUCTURA DE RIEGO | 476 | PORCENTAJE DE SISTEMAS DE RIEGO QUE OPERAN EN CONDICIONES INADECUADAS | Nacional | SISTEMA DE RIEGO | 42.21% |
| SERVICIO DE PROVISIÓN DE AGUA PARA RIEGO | 13 | AGRICULTURA Y RIEGO | AGRICULTURA Y RIEGO | SI | SI | SI | RIEGO TECNIFICADO | 574 | PORCENTAJE DE SUPERFICIE AGRÍCOLA SIN RIEGO TECNIFICADO | Departam. | HA | 94.88% |
| SERVICIO DE TRANSITABILIDAD VIAL INTERURBANA | 36 | TRANSPORTES Y COMUNICACIONES | NO | NO | SI | SI | CARRETERAS VECINALES | 379 | PORCENTAJE DE LA RED VIAL VECINAL EN INADECUADOS CONDICIONES | Provincial | KM | 23.92% |
| SERVICIO DE TRANSITABILIDAD VIAL INTERURBANA | 36 | TRANSPORTES Y COMUNICACIONES | NO | NO | SI | SI | CARRETERAS VECINALES | 552 | PORCENTAJE DE LA RED VIAL VECINAL POR IMPLEMENTAR | Provincial | KM | 6.17% |
| SERVICIO DE MOVILIDAD URBANA | 37 | VIVIENDA, CONSTRUCCION Y SANEAMIENTO | NO | NO | SI | SI | PISTAS Y VEREDAS | 611 | PORCENTAJE DE LA POBLACIÓN URBANA SIN ACCESO A LOS SERVICIOS DE MOVILIDAD URBANA A TRAVÉS DE PISTAS Y VEREDAS | Departam. | PERSONAS | 11.38% |
| SERVICIO DE ACCESO A INTERNET FIJO | 36 | TRANSPORTES Y COMUNICACIONES | TRANSPORTES Y COMUNICACIONES | SI | SI | SI | RED DE INTERNET FIJO | 488 | PORCENTAJE DE LOCALIDADES CON AL MENOS UNA ENTIDAD PÚBLICA SIN ACCESO A INTERNET FIJO | Distrital | CENTRO POBLADO | 0% |
| SERVICIO DE COBERTURA DE TELEFONÍA MÓVIL | 36 | TRANSPORTES Y COMUNICACIONES | TRANSPORTES Y COMUNICACIONES | SI | SI | SI | RED DE INTERNET MÓVIL | 337 | PORCENTAJE DE LOCALIDADES CON POBLACIÓN DE AL MENOS 100 HABITANTES SIN COBERTURA DE TELEFONÍA MÓVIL | Distrital | CENTRO POBLADO | 0% |
| SERVICIOS ECOSISTÉMICOS | 13 | AGRICULTURA Y RIEGO | AGRICULTURA Y RIEGO | SI | SI | SI | RESTAURACIÓN DE ECOSISTEMAS FORESTALES Y OTROS ECOSISTEMAS DE VEGETACIÓN SILVESTRE | 517 | PORCENTAJE DE SUPERFICIE DE ECOSISTEMA FORESTAL DEGRADADO QUE REQUIERE DE RESTAURACIÓN | Departam. | HA | 100% |

MUNICIPALIDAD DISTRITAL ATE
MAG. JUAN JOSE CHIARA VILLEGAS
V°B°

| | | | | | | | | | | | | |
|---|---|---|---|---|---|---|---|---|---|---|---|---|
| SERVICIO DE LIMPIEZA PÚBLICA | 41 | AMBIENTAL | AMBIENTAL | SI | SI | SI | GESTIÓN INTEGRAL DE LOS RESIDUOS SÓLIDOS MUNICIPALES | 341 | PORCENTAJE DE POBLACIÓN NO ATENDIDA POR UN ADECUADO SERVICIO DE LIMPIEZA PÚBLICA | Distrital | POBLACION | 0% |
| SERVICIO DE ESPACIOS PÚBLICOS VERDES | 37 | VIVIENDA, CONSTRUCCION Y SANEAMIENTO | NO | NO | SI | SI | ESPACIOS PÚBLICOS VERDES | 380 | PORCENTAJE DE M2 DE ESPACIOS PÚBLICOS VERDES EN ZONAS URBANAS POR IMPLEMENTAR | Departam. | M2 | 31.09% |
| SERVICIO DE AGUA POTABLE URBANO | 37 | VIVIENDA, CONSTRUCCION Y SANEAMIENTO | NO | NO | SI | SI | SISTEMA DE SANEAMIENTO URBANO | 519 | PORCENTAJE DE VIVIENDAS URBANAS CON SERVICIO DE AGUA CON CLORO RESIDUAL MENOR AL LÍMITE PERMISIBLE (0.5 MG/L) | Departam. | VIVIENDAS | 34.39% |
| SERVICIO DE ALCANTARILLADO | 37 | VIVIENDA, CONSTRUCCION Y SANEAMIENTO | NO | NO | SI | SI | SISTEMA DE SANEAMIENTO URBANO | 520 | PORCENTAJE DE LA POBLACIÓN URBANA SIN ACCESO A SERVICIOS DE ALCANTARILLADO U OTRAS FORMAS DE DISPOSICIÓN SANITARIA DE EXCRETAS | Departam. | PERSONAS | 8.91% |
| SERVICIO DE AGUA POTABLE URBANO | 37 | VIVIENDA, CONSTRUCCION Y SANEAMIENTO | NO | NO | SI | SI | SISTEMA DE SANEAMIENTO URBANO | 554 | PORCENTAJE DE LA POBLACIÓN URBANA SIN ACCESO AL SERVICIO DE AGUA POTABLE MEDIANTE RED PÚBLICA O PILETA PÚBLICA | Departam. | PERSONAS | 7.05% |
| SERVICIO DE TRATAMIENTO DE AGUAS RESIDUALES PARA DISPOSICIÓN FINAL | 37 | VIVIENDA, CONSTRUCCION Y SANEAMIENTO | NO | NO | SI | SI | SISTEMA DE TRATAMIENTO DE AGUAS RESIDUALES URBANO | 417 | PORCENTAJE DE VOLUMEN DE AGUAS RESIDUALES NO TRATADAS | Departam. | M3 | 15.17% |
| SERVICIO DE AGUA POTABLE URBANO | 37 | VIVIENDA, CONSTRUCCION Y SANEAMIENTO | NO | NO | SI | SI | SISTEMA DE SANEAMIENTO URBANO | 345 | PORCENTAJE DE POBLACIÓN URBANA QUE NO TIENE CONTINUIDAD DEL SERVICIO DE AGUA POTABLE | Departam. | PERSONAS | 25.95% |
| SERVICIOS PÚBLICOS DE INTEGRACIÓN ECONÓMICA Y SOCIAL | 37 | VIVIENDA, CONSTRUCCION Y SANEAMIENTO | NO | NO | SI | SI | ESPACIOS PÚBLICOS PARA LA INTEGRACIÓN | 556 | PORCENTAJE DE M2 DE ESPACIOS PÚBLICOS PARA EL ESPARCIMIENTO Y RECREACIÓN EN ZONAS URBANAS POR IMPLEMENTAR | Departam. | M2 | 17.40% |
| SERVICIOS FUNERARIOS Y DE SEPULTURA | 11 | SALUD | NO | NO | SI | SI | CEMENTERIOS Y SERVICIOS FUNERARIOS | 489 | PORCENTAJE DE CEMENTERIOS REQUERIDOS | Nacional | CEMENTERIO | 43.65% |

MUNICIPALIDAD DISTRITAL DE ATE
MAG. JUAN JOSE CHUMA VILLEGAS
V°B°

| | | | | | | | | | | | | |
|---|---|---|---|---|---|---|---|---|---|---|---|---|
| SERVICIOS FUNERARIOS Y DE SEPULTURA | 11 | SALUD | NO | NO | SI | SI | CEMENTERIOS Y SERVICIOS FUNERARIOS | 454 | PORCENTAJE DE CEMENTERIOS CON CAPACIDAD INSTALADA INADECUADA | Departam. | CEMENTERIO | 53.49% |
| SERVICIO DE ATENCIÓN DE SALUD BÁSICOS | 11 | SALUD | SALUD, DEFENSA,INTERIOR | SI | SI | SI | ESTABLECIMIENTOS DE SALUD DEL PRIMER NIVEL DE ATENCIÓN | 348 | PORCENTAJE DE ESTABLECIMIENTOS DE SALUD DEL PRIMER NIVEL DE ATENCIÓN CON CAPACIDAD INSTALADA INADECUADA | Distrital | ESTABLECIMIENTO DE SALUD | 100% |
| SERVICIO DE ATENCIÓN DE SALUD BÁSICOS | 11 | SALUD | SALUD, DEFENSA,INTERIOR | SI | SI | SI | ESTABLECIMIENTOS DE SALUD DEL PRIMER NIVEL DE ATENCIÓN | 490 | PORCENTAJE DE NUEVOS ESTABLECIMIENTOS DE SALUD DEL PRIMER NIVEL DE ATENCIÓN POR IMPLEMENTAR | Distrital | ESTABLECIMIENTO DE SALUD | 74.71% |
| SERVICIO DE ATENCIÓN DE SALUD BÁSICOS | 11 | SALUD | NO | NO | NO | SI | CENTRO DE PROMOCIÓN Y PREVENCIÓN DE LA SALUD | 617 | PORCENTAJE DE CENTROS DE PROMOCIÓN Y VIGILANCIA COMUNAL POR IMPLEMENTAR | Distrital | CENTRO DE PROMOCION Y VIGILANCIA COMUNAL | 100% |
| SERVICIO DE INTERPRETACIÓN CULTURAL | 43 | CULTURA | CULTURA | SI | SI | SI | INSTITUCIONES MUSEALES PÚBLICAS | 590 | PORCENTAJE DE MUSEOS PÚBLICOS QUE BRINDAN EL SERVICIO DE INTERPRETACIÓN CULTURAL A LA POBLACIÓN, POR IMPLEMENTAR | Distrital | MUSEOS | 81.82% |
| SERVICIO DE INTERPRETACIÓN CULTURAL | 43 | CULTURA | CULTURA | SI | SI | SI | MONUMENTO ARQUEOLÓGICO PREHISPÁNICO (MAP) | 419 | PORCENTAJE DE BIENES INMUEBLES PREHISPÁNICOS DECLARADOS PATRIMONIO CULTURAL DE LA NACIÓN SIN SERVICIOS DE INTERPRETACIÓN CULTURA | Distrital | BIEN INMUEBLE PREHISPANICO | 100% |
| SERVICIO DE INTERPRETACIÓN CULTURAL | 43 | CULTURA | CULTURA | SI | SI | SI | PATRIMONIO HISTÓRICO INMUEBLE | 349 | PORCENTAJE DE BIENES INMUEBLES VIRREINALES Y REPUBLICANOS DECLARADOS PATRIMONIO CULTURAL DE LA NACIÓN EN CONDICIONES INADECUADAS PARA PRESTAR EL SERVICIO DE INTERPRETACIÓN CULTURAL | Distrital | BIEN INMUEBLE | 100% |
| SERVICIOS BIBLIOTECARIOS | 43 | CULTURA | CULTURA | SI | SI | SI | BIBLIOTECAS PÚBLICAS | 350 | PORCENTAJE DE BIBLIOTECAS PÚBLICAS QUE NO PRESTAN ADECUADOS SERVICIOS BIBLIOTECARIOS | Distrital | BIBLIOTECA | 100% |

| | | | | | | | | | | | | |
|---|---|---|---|---|---|---|---|---|---|---|---|---|
| SERVICIO DE INTERPRETACIÓN CULTURAL | 43 | CULTURA | CULTURA | SI | SI | SI | INSTITUCIONES MUSEALES PÚBLICAS | 591 | PORCENTAJE DE MUSEOS EN CONDICIONES INADECUADAS PARA PRESTAR EL SERVICIO DE INTERPRETACIÓN CULTURAL | Distrital | MUSEOS | 100% |
| SERVICIOS CULTURALES PARA LA PARTICIPACIÓN DE LA POBLACIÓN EN LAS INDUSTRIAS CULTURALES Y LAS ARTES | 43 | CULTURA | CULTURA | SI | SI | SI | INFRAESTRUCTURA CULTURAL PÚBLICA PARA LA PARTICIPACIÓN DE LA POBLACIÓN EN LAS INDUSTRIAS CULTURALES Y LAS ARTES | 491 | PORCENTAJE DE INFRAESTRUCTURA CULTURAL PÚBLICA POR IMPLEMENTAR | Distrital | INFRAESTRUCTURA CULTURAL | 92.86% |
| SERVICIO DE EDUCACIÓN INICIAL | 10 | EDUCACION | EDUCACION,DEFENSA | SI | SI | SI | EDUCACIÓN INICIAL | 523 | PORCENTAJE DE PERSONAS NO MATRICULADAS EN EL NIVEL INICIAL RESPECTO A LA DEMANDA POTENCIAL | Departam. | ALUMNO/AÑO | 16.17% |
| SERVICIO DE EDUCACIÓN INICIAL | 10 | EDUCACION | EDUCACION,DEFENSA | SI | SI | SI | EDUCACIÓN INICIAL | 422 | PORCENTAJE DE UNIDADES PRODUCTORAS CON EL SERVICIO DE EDUCACIÓN INICIAL CON CAPACIDAD INSTALADA INADECUADA | Distrital | UNIDAD PRODUCTORA | 98.91% |
| SERVICIO DE EDUCACION PRIMARIA | 10 | EDUCACION | EDUCACION,DEFENSA | SI | SI | SI | EDUCACIÓN PRIMARIA | 595 | PORCENTAJE DE PERSONAS NO MATRICULADAS EN EL NIVEL PRIMARIA RESPECTO A LA DEMANDA POTENCIAL | Departam. | ALUMNO/AÑO | 5.17% |
| SERVICIO DE EDUCACION PRIMARIA | 10 | EDUCACION | EDUCACION,DEFENSA | SI | SI | SI | EDUCACIÓN PRIMARIA | 352 | PORCENTAJE DE UNIDADES PRODUCTORAS CON EL SERVICIO DE EDUCACIÓN PRIMARIA CON CAPACIDAD INSTALADA INADECUADA | Distrital | UNIDAD PRODUCTORA | 100% |
| SERVICIO DE EDUCACIÓN SECUNDARIA | 10 | EDUCACION | EDUCACION,DEFENSA | SI | SI | SI | EDUCACIÓN SECUNDARIA | 455 | PORCENTAJE DE PERSONAS NO MATRICULADAS EN EL NIVEL SECUNDARIA RESPECTO A LA DEMANDA POTENCIAL | Departam. | ALUMNO/AÑO | 13.44% |
| SERVICIO DE EDUCACIÓN SECUNDARIA | 10 | EDUCACION | EDUCACION,DEFENSA | SI | SI | SI | EDUCACIÓN SECUNDARIA | 493 | PORCENTAJE DE UNIDADES PRODUCTORAS CON EL SERVICIO DE EDUCACIÓN SECUNDARIA CON CAPACIDAD INSTALADA INADECUADA | Distrital | UNIDAD PRODUCTORA | 100% |

MUNICIPALIDAD DISTRITAL DE ATE
MAG. JUAN JOSE CHARA VILLEGAS
Vº Bº

| | | | | | | | | | | | | |
|---|---|---|---|---|---|---|---|---|---|---|---|---|
| SERVICIO DE EDUCACIÓN BÁSICA ALTERNATIVA | 10 | EDUCACION | EDUCACION | SI | SI | SI | EDUCACIÓN BÁSICA ALTERNATIVA | 353 | PORCENTAJE DE UNIDADES PRODUCTORAS CON EL SERVICIO DE EDUCACIÓN BÁSICA ALTERNATIVA CON CAPACIDAD INSTALADA INADECUADA | Distrital | UNIDAD PRODUCTORA | 100% |
| SERVICIO DE EDUCACIÓN BÁSICA ESPECIAL - CEBE | 10 | EDUCACION | EDUCACION | SI | SI | SI | EDUCACIÓN BÁSICA ESPECIAL - CEBE | 423 | PORCENTAJE DE UNIDADES PRODUCTORAS QUE BRINDAN EL SERVICIO DE EDUCACIÓN BÁSICA ESPECIAL - CEBE CON CAPACIDAD INSTALADA INADECUADA | Distrital | UNIDAD PRODUCTORA | 100% |
| SERVICIO DE EDUCACIÓN TÉCNICO PRODUCTIVA | 10 | EDUCACION | EDUCACION | SI | SI | SI | EDUCACIÓN TÉCNICA PRODUCTIVA | 608 | PORCENTAJE DE PERSONAS NO MATRICULADAS EN EDUCACION TECNICO PRODUCTIVA RESPECTO A LA DEMANDA POTENCIAL | Departam. | ALUMNO/AÑO | 94.55% |
| SERVICIO DE EDUCACIÓN TÉCNICO PRODUCTIVA | 10 | EDUCACION | EDUCACION | SI | SI | SI | EDUCACIÓN TÉCNICA PRODUCTIVA | 365 | PORCENTAJE DE UNIDADES PRODUCTORAS CON EL SERVICIO DE EDUCACIÓN TÉCNICO PRODUCTIVA CON CAPACIDAD INSTALADA INADECUADA | Distrital | UNIDAD PRODUCTORA | 100% |
| SERVICIO DE ATENCIÓN Y CUIDADO PARA PERSONAS EN CONDICIÓN DE DISCAPACIDAD | 39 | MUJER Y POBLACIONES VULNERABLES | MUJER Y POBLACIONES VULNERABLES | SI | SI | SI | CENTRO DE ACOGIDA RESIDENCIAL PARA PERSONAS CON DISCAPACIDAD (CAR - PD) | 395 | PORCENTAJE DE CENTROS DE ACOGIDA RESIDENCIAL PARA NIÑOS, NIÑAS Y ADOLESCENTES CON DISCAPACIDAD QUE OPERAN EN CONDICIONES INADECUADAS | Distrital | CENTROS DE ACOGIDA | NO CALCULADO |
| SERVICIO DE ATENCIÓN Y CUIDADO PARA PERSONAS EN CONDICIÓN DE DISCAPACIDAD | 39 | MUJER Y POBLACIONES VULNERABLES | MUJER Y POBLACIONES VULNERABLES | SI | SI | SI | CENTRO DE ACOGIDA RESIDENCIAL PARA PERSONAS CON DISCAPACIDAD (CAR - PD) | 465 | PORCENTAJE DE CENTROS DE ACOGIDA RESIDENCIAL PARA NIÑOS, NIÑAS Y ADOLESCENTES CON DISCAPACIDAD POR IMPLEMENTAR | Distrital | CENTROS DE ACOGIDA | NO CALCULADO |
| SERVICIO DE ATENCIÓN Y PROMOCIÓN DE LAS FAMILIAS | 39 | MUJER Y POBLACIONES VULNERABLES | MUJER Y POBLACIONES VULNERAB | SI | SI | SI | CENTRO DE DESARROLLO INTEGRAL DE LA FAMILIA (CEDIF) | 436 | PORCENTAJE DE CENTROS DE DESARROLLO INTEGRAL DE LAS FAMILIAS | Distrital | CENTRO DE DESARROLLO | NO CALCULADO |

MAG. JAN. JSE CHIARA VILLEGAS V°B°

| | | | | | | | | | | | | |
|---|---|---|---|---|---|---|---|---|---|---|---|---|
| | | | LES | | | | | | POR IMPLEMENTAR | | | |
| SERVICIO DE ATENCIÓN Y PROMOCIÓN DE LAS FAMILIAS | 39 | MUJER Y POBLACIONES VULNERABLES | MUJER Y POBLACIONES VULNERABLES | SI | SI | SI | CENTRO DE DESARROLLO INTEGRAL DE LA FAMILIA (CEDIF) | 398 | PORCENTAJE DE CENTROS DE DESARROLLO INTEGRAL DE LAS FAMILIAS QUE OPERAN EN CONDICIONES INADECUADAS | Distrital | CENTRO DE DESARROLLO | NO CALCULADO |
| SERVICIO DE RESIDENCIA Y ATENCIÓN A ADULTOS MAYORES | 39 | MUJER Y POBLACIONES VULNERABLES | MUJER Y POBLACIONES VULNERABLES | SI | SI | SI | CENTRO DE ATENCIÓN RESIDENCIAL PARA PERSONAS ADULTAS MAYORES (CARPAM) | 534 | PORCENTAJE DE CENTROS DE ATENCIÓN RESIDENCIAL PARA ADULTOS MAYORES POR IMPLEMENTAR | Distrital | CENTRO DE ATENCIÓN | NO CALCULADO |
| SERVICIO DE PROTECCIÓN INTEGRAL A NIÑAS, NIÑOS Y ADOLESCENTES SIN CUIDADOS PARENTALES O EN RIESGO DE PERDERLOS | 39 | MUJER Y POBLACIONES VULNERABLES | MUJER Y POBLACIONES VULNERABLES | SI | SI | SI | CENTRO DE ACOGIDA RESIDENCIAL (CAR) | 367 | PORCENTAJE DE CENTROS DE ACOGIDA RESIDENCIAL PARA NIÑOS, NIÑAS Y ADOLESCENTES QUE OPERAN EN CONDICIONES INADECUADAS | Distrital | CENTROS DE ACOGIDA | NO CALCULADO |
| SERVICIO DE PROTECCIÓN INTEGRAL A NIÑAS, NIÑOS Y ADOLESCENTES SIN CUIDADOS PARENTALES O EN RIESGO DE PERDERLOS | 39 | MUJER Y POBLACIONES VULNERABLES | MUJER Y POBLACIONES VULNERABLES | SI | SI | SI | CENTRO DE ACOGIDA RESIDENCIAL (CAR) | 368 | PORCENTAJE DE CENTROS DE ACOGIDA RESIDENCIAL PARA NIÑOS, NIÑAS Y ADOLESCENTES POR IMPLEMENTAR | Distrital | CENTROS DE ACOGIDA | NO CALCULADO |
| SERVICIO DE ATENCIÓN INTEGRAL AL ADULTO MAYOR | 39 | MUJER Y POBLACIONES VULNERABLES | MUJER Y POBLACIONES VULNERABLES | SI | SI | SI | CENTRO INTEGRAL DE ATENCIÓN DEL ADULTO MAYOR (CIAM) | 609 | PORCENTAJE DE CENTROS INTEGRALES DE ATENCIÓN AL ADULTO MAYOR POR IMPLEMENTAR | NACIONAL | CENTRO DE ATENCIÓN | 0% |
| SERVICIO DE ATENCIÓN INTEGRAL AL ADULTO MAYOR | 39 | MUJER Y POBLACIONES VULNERABLES | MUJER Y POBLACIONES VULNERABLES | SI | SI | SI | CENTRO INTEGRAL DE ATENCIÓN DEL ADULTO MAYOR (CIAM) | 645 | PORCENTAJE DE CENTROS INTEGRALES DE ATENCIÓN AL ADULTO MAYOR QUE OPERAN EN CONDICIONES INADECUADAS | Distrital | CENTRO DE ATENCIÓN | NO CALCULADO |
| SERVICIO DE CUIDADO DIURNO | 44 | DESARROLLO E INCLUSION SOCIAL | DESARROLLO E INCLUSION SOCIAL | SI | SI | SI | CENTRO INFANTIL DE ATENCIÓN INTEGRAL | 396 | PORCENTAJE DE CENTROS INFANTILES DE ATENCIÓN INTEGRAL POR IMPLEMENTAR | Distrital | CENTRO INFANTIL DE ATENCIÓN INTEGRAL | NO CALCULADO |
| SERVICIO DE CUIDADO DIURNO | 44 | DESARROLLO E INCLUSION SOCIAL | DESARROLLO E INCLUSIO | SI | SI | SI | CENTRO INFANTIL DE ATENCIÓN | 509 | PORCENTAJE DE CENTROS INFANTILES DE ATENCIÓN | Distrital | CENTRO INFANTIL DE ATENCIÓN | NO CALCUL |

| | | | | | | | | | | | | |
|---|---|---|---|---|---|---|---|---|---|---|---|---|
| | | | N SOCIAL | | | | INTEGRAL | | INTEGRAL EN CONDICIONES INADECUADAS | | INTEGRAL | ADO |
| SERVICIO DE PROTECCIÓN A MUJERES VICTIMAS DE VIOLENCIA EN SITUACIÓN DE RIESGO DE FEMINICIDIO O PELIGRE SU INTEGRIDAD Y/O SALUD FÍSICA Y/O MENTAL | 39 | MUJER Y POBLACIONES VULNERABLES | MUJER Y POBLACIONES VULNERABLES | SI | SI | SI | HOGAR DE REFUGIO TEMPORAL (O CASA DE ACOGIDA) | 466 | PORCENTAJE DE HOGARES DE REFUGIO TEMPORAL PARA MUJERES Y SUS HIJAS E HIJOS POR IMPLEMENTAR | Distrital | HOGARES DE REFUGIO TEMPORAL | NO CALCULADO |

## B. SEGUIMIENTO DE CIERRE DE BRECHAS DE LA OPMI: VALORES GRAFICOS DE BRECHAS POR SECTOR

a) **Sector Agricultura:** En los Servicios Públicos relacionados al Sector Agricultura y Riego, se observa en el Módulo de PMI el "Seguimiento de Cierre de Brechas de la OPMI" los valores porcentuales están a nivel provincial y nacional; la DGPMI establece que al no encontrar valores numéricos a nivel local, se podrá tomar en cuenta los valores del nivel territorial inmediato superior.

SEGUIMIENTO AL CIERRE DE BRECHAS DE LA OPMI
AÑO 2022

RICULTURA Y RIEGO | Indicador Brecha: Ingrese Id de brecha | Filtrar

| N° | CALCULOS | SECTOR | ID | INDICADOR DE BRECHA | UNIDAD MEDIDA | NIVEL BRECHA | BRECHA AL 2021 | SITUACIÓN | BRECHA AL 2022 Pendiente de cierre | BRECHA AL 2022 Cierre |
|---|---|---|---|---|---|---|---|---|---|---|
| 1 | | AGRICULTURA Y RIEGO | 532 | PORCENTAJE DE PRODUCTORES AGROPECUARIOS SIN SERVICIO DE ASISTENCIA TECNICA | PRODUCTORES ASISTIDOS | Departam. | 74.40% | Programado | 74.40% | 0.00% |
| | | | | | | | | Ejecutado | 74.40% | 0.00% |
| 2 | | AGRICULTURA Y RIEGO | 476 | PORCENTAJE DE SISTEMAS DE RIEGO QUE OPERAN EN CONDICIONES INADECUADAS | SISTEMA DE RIEGO | Nacional | 42.21% | Programado | 42.21% | 0.00% |
| | | | | | | | | Ejecutado | 42.21% | 0.00% |
| 3 | | AGRICULTURA Y RIEGO | 442 | PORCENTAJE DE SUPERFICIE AGRÍCOLA SIN RIEGO | HA | Departam. | -61.46% | Programado | -61.46% | 0.00% |
| | | | | | | | | Ejecutado | -61.46% | 0.00% |
| 4 | | AGRICULTURA Y RIEGO | 574 | PORCENTAJE DE SUPERFICIE AGRÍCOLA SIN RIEGO TECNIFICADO | HA | Departam. | 94.88% | Programado | 94.88% | 0.00% |
| | | | | | | | | Ejecutado | 94.88% | 0.00% |
| 5 | | AGRICULTURA Y RIEGO | 513 | PORCENTAJE DE SUPERFICIE CON POTENCIAL PARA EL DESARROLLO PRODUCTIVO FORESTAL DE CADENAS PRODUCTIVAS PRIORIZADAS SIN INTERVENCIÓN ADECUADA | HA | Departam. | 100.00% | Programado | 100.00% | 0.00% |
| | | | | | | | | Ejecutado | 100.00% | 0.00% |
| 6 | | AGRICULTURA Y RIEGO | 517 | PORCENTAJE DE SUPERFICIE DE ECOSISTEMA FORESTAL DEGRADADO QUE REQUIERE DE RESTAURACIÓN | HA | Departam. | 100.00% | Programado | 100.00% | 0.00% |
| | | | | | | | | Ejecutado | 100.00% | 0.00% |
| 7 | | AGRICULTURA Y RIEGO | 518 | PORCENTAJE DE SUPERFICIE SIN ACONDICIONAMIENTO PARA RECARGA HÍDRICA PROVENIENTE DE PRECIPITACIÓN | HA | Departam. | 92.42% | Programado | 92.42% | 0.00% |
| | | | | | | | | Ejecutado | 92.42% | 0.00% |

b) **Sector Ambiental: En los Servicios Públicos relacionados al Sector Ambiental,** se observa en el Módulo de PMI el "Seguimiento de Cierre de Brechas de la OPMI" los valores porcentuales están a nivel provincial; la DGPMI establece que al no encontrar valores numéricos a nivel local, se podrá tomar en cuenta los valores del nivel territorial inmediato superior, asimismo **en el año** 2022 no hubo un cierre de brechas respecto al año 2021, por que no se ejecutaron proyectos relacionados

SEGUIMIENTO AL CIERRE DE BRECHAS DE LA OPMI
AÑO 2022

| N° | OPC | SECTOR | ID | INDICADOR DE BRECHA | UNIDAD MEDIDA | NIVEL BRECHA | BRECHA AL 2021 | SITUACIÓN | BRECHA AL 2022 Pendiente de cierre | BRECHA AL 2022 Cierre |
|---|---|---|---|---|---|---|---|---|---|---|
| 1 | | AMBIENTAL | 341 | PORCENTAJE DE POBLACIÓN NO ATENDIDA POR UN ADECUADO SERVICIO DE LIMPIEZA PÚBLICA | POBLACIÓN | Distrital | 0.00% | Programado | 0.00% | 0.00% |
| | | | | | | | | Ejecutado | 0.00% | 0.00% |
| | | | | TERRITORIAL CON CAPACIDAD OPERATIVA INADECUADA | | | | Ejecutado | 100.00% | 0.00% |

**c) Sector Cultura:** se observa en el Módulo de PMI el "Seguimiento de Cierre de Brechas de la OPMI" los valores porcentuales están a nivel distrital, en los Servicios Públicos relacionados al Sector Cultura, se observa que en el año 2022 los valores de las brechas son del 100 % en la mayoría de os indicadores.

SEGUIMIENTO AL CIERRE DE BRECHAS DE LA OPMI
AÑO 2022

Sector: CULTURA

Indicador Brecha: Ingrese id de brecha

Filtrar

| N° | CALCULOS | SECTOR | ID | INDICADOR DE BRECHA | UNIDAD MEDIDA | NIVEL BRECHA | BRECHA AL 2021 | SITUACIÓN | BRECHA AL 2022 | |
|---|---|---|---|---|---|---|---|---|---|---|
| | | | | | | | | | Pendiente de cierre | Cierre |
| 1 | | CULTURA | 350 | PORCENTAJE DE BIBLIOTECAS PÚBLICAS QUE NO PRESTAN ADECUADOS SERVICIOS BIBLIOTECARIOS | BIBLIOTECA | Distrital | 100.00% | Programado | 100.00% | 0.00% |
| | | | | | | | | Ejecutado | 100.00% | 0.00% |
| 2 | | CULTURA | 419 | PORCENTAJE DE BIENES INMUEBLES PREHISPÁNICOS DECLARADOS PATRIMONIO CULTURAL DE LA NACIÓN SIN SERVICIOS DE INTERPRETACIÓN CULTURAL | BIEN INMUEBLE PREHISPÁNICO | Distrital | 100.00% | Programado | 100.00% | 0.00% |
| | | | | | | | | Ejecutado | 100.00% | 0.00% |
| 3 | | CULTURA | 349 | PORCENTAJE DE BIENES INMUEBLES VIRREINALES Y REPUBLICANOS DECLARADOS PATRIMONIO CULTURAL DE LA NACIÓN EN CONDICIONES INADECUADAS PARA PRESTAR EL SERVICIO DE INTERPRETACIÓN CULTURAL | BIEN INMUEBLE | Distrital | 100.00% | Programado | 100.00% | 0.00% |
| | | | | | | | | Ejecutado | 100.00% | 0.00% |
| 4 | | CULTURA | 491 | PORCENTAJE DE INFRAESTRUCTURA CULTURAL PÚBLICA POR IMPLEMENTAR | INFRAESTRUCTURA CULTURAL | Distrital | 92.86% | Programado | 92.86% | 0.00% |
| | | | | | | | | Ejecutado | 92.86% | 0.00% |
| 5 | | CULTURA | 591 | PORCENTAJE DE MUSEOS EN CONDICIONES INADECUADAS PARA PRESTAR EL SERVICIO DE INTERPRETACIÓN CULTURAL | MUSEOS | Distrital | 100.00% | Programado | 100.00% | 0.00% |
| | | | | | | | | Ejecutado | 100.00% | 0.00% |
| 6 | | CULTURA | 590 | PORCENTAJE DE MUSEOS PÚBLICOS QUE BRINDAN EL SERVICIO DE INTERPRETACIÓN CULTURAL A LA POBLACIÓN, POR IMPLEMENTAR | MUSEOS | Distrital | 90.91% | Programado | 81.82% | 9.09% |
| | | | | | | | | Ejecutado | 81.82% | 9.09% |

**d) Sector Educación:** se observa en el Módulo de PMI el "Seguimiento de Cierre de Brechas de la OPMI" los valores porcentuales están a nivel distrital y provincial; la DGPMI establece que al no encontrar valores numéricos a nivel local, se podrá tomar en cuenta los valores del nivel territorial inmediato superior. En los Servicios Públicos relacionados al Sector Educación, se observa que en el año 2022 de las 10 brechas, 5 brechas están a nivel distrital y rondan el 100%, asimismo 5 brechas están calculados a nivel provincial y con valores bajos

SEGUIMIENTO AL CIERRE DE BRECHAS DE LA OPMI
AÑO 2022

Sector: EDUCACION

Indicador Brecha: Ingrese id de brecha

Filtrar

| N° | CALCULOS | SECTOR | ID | INDICADOR DE BRECHA | UNIDAD MEDIDA | NIVEL BRECHA | BRECHA AL 2021 | SITUACIÓN | BRECHA AL 2022 | |
|---|---|---|---|---|---|---|---|---|---|---|
| | | | | | | | | | Pendiente de cierre | Cierre |
| 1 | | EDUCACION | 509 | PORCENTAJE DE PERSONAS NO MATRICULADAS EN EDUCACION TECNICO - PRODUCTIVA RESPECTO A LA DEMANDA POTENCIAL | PERSONA/AÑO | Departam. | 96.05% | Programado | 94.55% | -1.90% |
| | | | | | | | | Ejecutado | 94.55% | -1.90% |
| 2 | | EDUCACION | 523 | PORCENTAJE DE PERSONAS NO MATRICULADAS EN EL NIVEL INICIAL RESPECTO A LA DEMANDA POTENCIAL | PERSONA/AÑO | Departam. | 18.45% | Programado | 16.17% | 1.88% |
| | | | | | | | | Ejecutado | 16.17% | 1.88% |
| 3 | | EDUCACION | 595 | PORCENTAJE DE PERSONAS NO MATRICULADAS EN EL NIVEL PRIMARIA RESPECTO A LA DEMANDA POTENCIAL | PERSONA/AÑO | Departam. | 8.94% | Programado | 5.17% | 1.68% |
| | | | | | | | | Ejecutado | 5.17% | 1.68% |
| 4 | | EDUCACION | 455 | PORCENTAJE DE PERSONAS NO MATRICULADAS EN EL NIVEL SECUNDARIA RESPECTO A LA DEMANDA POTENCIAL | PERSONA/AÑO | Departam. | 19.59% | Programado | 13.44% | 5.14% |
| | | | | | | | | Ejecutado | 13.44% | 5.14% |
| 5 | | EDUCACION | 353 | PORCENTAJE DE UNIDADES PRODUCTORAS CON EL SERVICIO DE EDUCACIÓN BASICA ALTERNATIVA CON CAPACIDAD INSTALADA INADECUADA | UNIDAD PRODUCTORA | Distrital | 100.00% | Programado | 100.00% | 0.00% |
| | | | | | | | | Ejecutado | 100.00% | 0.00% |
| 6 | | EDUCACION | 422 | PORCENTAJE DE UNIDADES PRODUCTORAS CON EL SERVICIO DE EDUCACIÓN INICIAL CON CAPACIDAD INSTALADA INADECUADA | UNIDAD PRODUCTORA | Distrital | 97.83% | Programado | 98.91% | -1.09% |
| | | | | | | | | Ejecutado | 98.91% | -1.09% |
| 7 | | EDUCACION | 352 | PORCENTAJE DE UNIDADES PRODUCTORAS CON EL SERVICIO DE EDUCACIÓN PRIMARIA CON CAPACIDAD INSTALADA INADECUADA | UNIDAD PRODUCTORA | Distrital | 98.39% | Programado | 100.00% | -1.61% |
| | | | | | | | | Ejecutado | 100.00% | -1.61% |

MUNICIPALIDAD DISTRITAL DE ATE
MAG. JUAN JOSE CHARA VILLEGAS
V°B°

SEGUIMIENTO AL CIERRE DE BRECHAS DE LA OPMI
AÑO 2022

Sector: EDUCACION

Indicador Brecha: Ingrese id de brecha

Filtrar

| N° | CALCULOS | SECTOR | ID | INDICADOR DE BRECHA | UNIDAD MEDIDA | NIVEL BRECHA | BRECHA AL 2021 | SITUACIÓN | BRECHA AL 2022 | |
|---|---|---|---|---|---|---|---|---|---|---|
| | | | | | | | | | Pendiente de cierre | Cierre |
| 8 | | EDUCACION | 493 | PORCENTAJE DE UNIDADES PRODUCTORAS CON EL SERVICIO DE EDUCACION SECUNDARIA CON CAPACIDAD INSTALADA INADECUADA | UNIDAD PRODUCTORA | Distrital | 100.00% | Programado | 100.00% | 0.00% |
| | | | | | | | | Ejecutado | 100.00% | 0.00% |
| 9 | | EDUCACION | 365 | PORCENTAJE DE UNIDADES PRODUCTORAS CON EL SERVICIO DE EDUCACIÓN TÉCNICO PRODUCTIVA CON CAPACIDAD INSTALADA INADECUADA | UNIDAD PRODUCTORA | Distrital | 100.00% | Programado | 100.00% | 0.00% |
| | | | | | | | | Ejecutado | 100.00% | 0.00% |
| 10 | | EDUCACION | 423 | PORCENTAJE DE UNIDADES PRODUCTORAS QUE BRINDAN EL SERVICIO DE EDUCACIÓN BÁSICA ESPECIAL - CEBE CON CAPACIDAD INSTALADA INADECUADA | UNIDAD PRODUCTORA | Distrital | 100.00% | Programado | 100.00% | 0.00% |
| | | | | | | | | Ejecutado | 100.00% | 0.00% |

e) **Sector del Interior:** se observa en el Módulo de PMI el "Seguimiento de Cierre de Brechas de la OPMI" los valores porcentuales están a nivel distrital, de los cuales 3 brechas aun no se han calculado sus valores en ningún tipo de nivel de gobierno.

SEGUIMIENTO AL CIERRE DE BRECHAS DE LA OPMI
AÑO 2022

Sector: INTERIOR

Indicador Brecha: Ingrese id de brecha

Filtrar

| N° | CALCULOS | SECTOR | ID | INDICADOR DE BRECHA | UNIDAD MEDIDA | NIVEL BRECHA | BRECHA AL 2021 | SITUACIÓN | BRECHA AL 2022 | |
|---|---|---|---|---|---|---|---|---|---|---|
| | | | | | | | | | Pendiente de cierre | Cierre |
| 1 | | INTERIOR | 330 | PORCENTAJE DE COMISARÍAS BÁSICAS POR IMPLEMENTAR | COMISARÍA BÁSICA | Distrital | 0.00% | Programado | 0.00% | 0.00% |
| | | | | | | | | Ejecutado | 0.00% | 0.00% |
| 2 | | INTERIOR | 512 | PORCENTAJE DE COMISARÍAS BÁSICAS QUE OPERAN EN CONDICIONES INADECUADAS | COMISARÍA BÁSICA | Distrital | 50.00% | Programado | 50.00% | 0.00% |
| | | | | | | | | Ejecutado | 50.00% | 0.00% |
| 3 | | INTERIOR | 458 | PORCENTAJE DE COMPAÑÍAS DE BOMBEROS QUE OPERAN EN CONDICIONES INADECUADAS | COMPAÑÍA DE BOMBERO | Distrital | 100.00% | Programado | 100.00% | 0.00% |
| | | | | | | | | Ejecutado | 100.00% | 0.00% |
| 4 | | INTERIOR | 403 | PORCENTAJE DE UNIDADES DE SERENAZGO MUNICIPAL POR IMPLEMENTAR | UNIDAD DE SERENAZGO MUNICIPAL | Distrital | 0.00% | Programado | 0.00% | 0.00% |
| | | | | | | | | Ejecutado | 0.00% | 0.00% |
| 5 | | INTERIOR | 375 | PORCENTAJE DE UNIDADES DE SERENAZGO MUNICIPAL QUE OPERAN EN CONDICIONES INADECUADAS | UNIDAD DE SERENAZGO MUNICIPAL | Distrital | 0.00% | Programado | 0.00% | 0.00% |
| | | | | | | | | Ejecutado | 0.00% | 0.00% |

MUNICIPALIDAD DISTRITAL DE ATE
MAG. JUAN JOSE CHIARA VILLEGAS
V°B°

f) **Sector de la Mujer y Poblaciones Vulnerables:** se observa en el Módulo de PMI el "Seguimiento de Cierre de Brechas de la OPMI" aún no se han calculado sus valores en ningún tipo de nivel de gobierno, En los Servicios Públicos relacionados al Sector de la Mujer y Poblaciones Vulnerables, se observa que en el año 2022 no hubo un cierre de brechas.

SEGUIMIENTO AL CIERRE DE BRECHAS DE LA OPMI
AÑO 2022

Sector: MUJER Y POBLACIONES VULNERABLES

Indicador Brecha: Ingrese id de brecha

Filtrar

| N° | CALCULOS | SECTOR | ID | INDICADOR DE BRECHA | UNIDAD MEDIDA | NIVEL BRECHA | BRECHA AL 2021 | SITUACIÓN | BRECHA AL 2022 | |
|---|---|---|---|---|---|---|---|---|---|---|
| | | | | | | | | | Pendiente de cierre | Cierre |
| 1 | | MUJER Y POBLACIONES VULNERABLES | 609 | PORCENTAJE DE CENTROS INTEGRALES DE ATENCIÓN AL ADULTO MAYOR POR IMPLEMENTAR | CENTRO DE ATENCIÓN | Distrital | 0.00% | Programado | 0.00% | 0.00% |
| | | | | | | | | Ejecutado | 0.00% | 0.00% |

g) **Sector de la Presidencia y Consejo de Ministros:** se observa en el Módulo de PMI el "Seguimiento de Cierre de Brechas de la OPMI" están a nivel nacional; la DGPMI establece que al no encontrar valores numéricos a nivel local, se podrá tomar en cuenta los valores del nivel territorial inmediato superior.

SEGUIMIENTO AL CIERRE DE BRECHAS DE LA OPMI
AÑO 2022

Sector: PRESIDENCIA DEL CONSEJO DE MINISTR

Indicador Brecha: Ingrese id de brecha

Filtrar

| N° | CALCULOS | SECTOR | ID | INDICADOR DE BRECHA | UNIDAD MEDIDA | NIVEL BRECHA | BRECHA AL 2021 | SITUACIÓN | BRECHA AL 2022 | |
|---|---|---|---|---|---|---|---|---|---|---|
| | | | | | | | | | Pendiente de cierre | Cierre |
| 1 | | PRESIDENCIA DEL CONSEJO DE MINISTROS | 600 | PORCENTAJE DE SAT INADECUADOS EN LOCALIDADES EXPUESTAS A PELIGROS | SISTEMAS DE ALERTA TEMPRANA | Nacional | 9.28% | Programado | 9.28% | 0.00% |
| | | | | | | | | Ejecutado | 9.28% | 0.00% |
| 2 | | PRESIDENCIA DEL CONSEJO DE MINISTROS | 355 | PORCENTAJE DE SAT POR IMPLEMENTAR EN LOCALIDADES EXPUESTAS A PELIGROS | SISTEMAS DE ALERTA TEMPRANA | Nacional | 97.60% | Programado | 97.60% | 0.00% |
| | | | | | | | | Ejecutado | 97.60% | 0.00% |

**h) Sector de Salud:** se observa en el Módulo de PMI el "Seguimiento de Cierre de Brechas de la OPMI" están a nivel distrital y provincial; la DGPMI establece que al no encontrar valores numéricos a nivel local, se podrá tomar en cuenta los valores del nivel territorial inmediato superior. En los Servicios Públicos relacionados al Sector salud, se observa que en el año 2022 de las 5 brechas, 3 brechas están a nivel distrital y rondan el 100%, asimismo 2 brechas están calculados a nivel provincial y con valores bajos.

SEGUIMIENTO AL CIERRE DE BRECHAS DE LA OPMI
AÑO 2022

Sector: SALUD

Indicador Brecha: Ingrese id de brecha

Filtrar

| N° | CALCULOS | SECTOR | ID | INDICADOR DE BRECHA | UNIDAD MEDIDA | NIVEL BRECHA | BRECHA AL 2021 | SITUACIÓN | BRECHA AL 2022 | |
|---|---|---|---|---|---|---|---|---|---|---|
| | | | | | | | | | Pendiente de cierre | Cierre |
| 1 | | SALUD | 454 | PORCENTAJE DE CEMENTERIOS CON CAPACIDAD INSTALADA INADECUADA | CEMENTERIO | Departam | 53.49% | Programado | 53.49% | 0.00% |
| | | | | | | | | Ejecutado | 53.49% | 0.00% |
| 2 | | SALUD | 489 | PORCENTAJE DE CEMENTERIOS POR IMPLEMENTAR | CEMENTERIO | Nacional | 43.65% | Programado | 43.65% | 0.00% |
| | | | | | | | | Ejecutado | 43.65% | 0.00% |
| 3 | | SALUD | 617 | PORCENTAJE DE CENTROS DE PROMOCIÓN Y VIGILANCIA COMUNAL POR IMPLEMENTAR | CENTRO DE PROMOCIÓN Y VIGILANCIA COMUNAL | Distrital | 100.00% | Programado | 100.00% | 0.00% |
| | | | | | | | | Ejecutado | 100.00% | 0.00% |
| 4 | | SALUD | 348 | PORCENTAJE DE ESTABLECIMIENTOS DE SALUD DEL PRIMER NIVEL DE ATENCIÓN CON CAPACIDAD INSTALADA INADECUADA | ESTABLECIMIENTO DE SALUD | Distrital | 100.00% | Programado | 100.00% | 0.00% |
| | | | | | | | | Ejecutado | 100.00% | 0.00% |
| 5 | | SALUD | 490 | PORCENTAJE DE ESTABLECIMIENTOS DE SALUD DEL PRIMER NIVEL DE ATENCIÓN POR IMPLEMENTAR | ESTABLECIMIENTO DE SALUD | Distrital | 74.71% | Programado | 74.71% | 0.00% |
| | | | | | | | | Ejecutado | 74.71% | 0.00% |

**i) Sector Transporte y Comunicaciones:** se observa en el Módulo de PMI el "Seguimiento de Cierre de Brechas de la OPMI" están a nivel nacional; la DGPMI establece que al no encontrar valores numéricos a nivel local, se podrá tomar en cuenta los valores del nivel territorial inmediato superior.

SEGUIMIENTO AL CIERRE DE BRECHAS DE LA OPMI
AÑO 2022

Sector: TRANSPORTES Y COMUNICACIONES

Indicador Brecha: Ingrese id de brecha

Filtrar

| N° | CALCULOS | SECTOR | ID | INDICADOR DE BRECHA | UNIDAD MEDIDA | NIVEL BRECHA | BRECHA AL 2021 | SITUACIÓN | BRECHA AL 2022 | |
|---|---|---|---|---|---|---|---|---|---|---|
| | | | | | | | | | Pendiente de cierre | Cierre |
| 1 | | TRANSPORTES Y COMUNICACIONES | 582 | PORCENTAJE DE LA RED DE CAMINOS DE HERRADURA NO INTERVENIDOS | KM | Nacional | 56.77% | Programado | 56.77% | 0.00% |
| | | | | | | | | Ejecutado | 56.77% | 0.00% |

**j) Sector Vivienda Construcción y Saneamiento:** se observa en el Módulo de PMI el "Seguimiento de Cierre de Brechas de la OPMI" están a nivel provincial; la DGPMI establece que al no encontrar valores numéricos a nivel local, se podrá tomar en cuenta los valores del nivel territorial inmediato superior.

MUNICIPALIDAD DISTRITAL DE ATE
MAG. JAN JOSE CHAMA VILLEGAS
V°B°

## SEGUIMIENTO AL CIERRE DE BRECHAS DE LA OPMI
## AÑO 2022

Sector: VIVIENDA, CONSTRUCCION Y SANEAMIEI

Indicador Brecha: Ingrese id de brecha

Filtrar

| N° | CALCULOS | SECTOR | ID | INDICADOR DE BRECHA | UNIDAD MEDIDA | NIVEL BRECHA | BRECHA AL 2021 | SITUACIÓN | BRECHA AL 2022 | |
|---|---|---|---|---|---|---|---|---|---|---|
| | | | | | | | | | Pendiente de cierre | Cierre |
| 1 | | VIVIENDA, CONSTRUCCION Y SANEAMIENTO | 453 | PORCENTAJE DE LA POBLACIÓN RURAL SIN ACCESO AL SERVICIO DE AGUA POTABLE MEDIANTE RED PÚBLICA O PILETA PÚBLICA | PERSONAS | Departam. | 18.73% | Programado | 16.65% | 0.00% |
| | | | | | | | | Ejecutado | 16.65% | 0.00% |
| 2 | | VIVIENDA, CONSTRUCCION Y SANEAMIENTO | 346 | PORCENTAJE DE LA POBLACIÓN RURAL SIN ACCESO AL SERVICIO DE ALCANTARILLADO U OTRAS FORMAS DE DISPOSICIÓN SANITARIA DE EXCRETAS | PERSONAS | Departam. | 50.54% | Programado | 49.58% | 0.00% |
| | | | | | | | | Ejecutado | 49.58% | 0.00% |
| 3 | | VIVIENDA, CONSTRUCCION Y SANEAMIENTO | 611 | PORCENTAJE DE LA POBLACIÓN URBANA SIN ACCESO A LOS SERVICIOS DE MOVILIDAD URBANA A TRAVÉS DE VÍAS URBANAS | PERSONAS | Departam. | 10.46% | Programado | 11.18% | 0.26% |
| | | | | | | | | Ejecutado | 11.38% | 0.06% |
| 4 | | VIVIENDA, CONSTRUCCION Y SANEAMIENTO | 520 | PORCENTAJE DE LA POBLACIÓN URBANA SIN ACCESO A SERVICIOS DE ALCANTARILLADO U OTRAS FORMAS DE DISPOSICIÓN SANITARIA DE EXCRETAS | PERSONAS | Departam. | 7.54% | Programado | 8.91% | 0.00% |
| | | | | | | | | Ejecutado | 8.91% | 0.00% |
| | | VIVIENDA, CONSTRUCCION Y SANEAMIENTO | 564 | PORCENTAJE DE LA POBLACIÓN URBANA SIN ACCESO AL SERVICIO DE AGUA POTABLE MEDIANTE RED PÚBLICA O PILETA PÚBLICA | PERSONAS | Departam. | 5.66% | Programado | 7.05% | 0.00% |
| | | | | | | | | Ejecutado | 7.05% | 0.00% |
| | | VIVIENDA, CONSTRUCCION Y SANEAMIENTO | 556 | PORCENTAJE DE M2 DE ESPACIOS PÚBLICOS PARA EL ESPARCIMIENTO Y RECREACIÓN EN ZONAS URBANAS POR IMPLEMENTAR | M2 | Departam. | 16.50% | Programado | 17.39% | 0.00% |
| | | | | | | | | Ejecutado | 17.40% | 0.00% |

MUNICIPALIDAD DISTRITAL DE ATE
MAG. JAN. JOSE CHIARA VILLEGAS
V°B°

## SEGUIMIENTO AL CIERRE DE BRECHAS DE LA OPMI
## AÑO 2022

Sector: VIVIENDA, CONSTRUCCION Y SANEAMIEI

Indicador Brecha: Ingrese id de brecha

Filtrar

| N° | CALCULOS | SECTOR | ID | INDICADOR DE BRECHA | UNIDAD MEDIDA | NIVEL BRECHA | BRECHA AL 2021 | SITUACIÓN | BRECHA AL 2022 | |
|---|---|---|---|---|---|---|---|---|---|---|
| | | | | | | | | | Pendiente de cierre | Cierre |
| 7 | | VIVIENDA, CONSTRUCCION Y SANEAMIENTO | 380 | PORCENTAJE DE M2 DE ESPACIOS PÚBLICOS VERDES EN ZONAS URBANAS POR IMPLEMENTAR | M2 | Departam. | 30.34% | Programado | 31.08% | 0.00% |
| | | | | | | | | Ejecutado | 31.09% | 0.00% |
| 8 | | VIVIENDA, CONSTRUCCION Y SANEAMIENTO | 635 | PORCENTAJE DE POBLACIÓN RURAL QUE NO TIENE CONTINUIDAD DEL SERVICIO DE AGUA POTABLE | PERSONAS | Departam. | 41.12% | Programado | 39.61% | 0.00% |
| | | | | | | | | Ejecutado | 39.61% | 0.00% |
| 9 | | VIVIENDA, CONSTRUCCION Y SANEAMIENTO | 345 | PORCENTAJE DE POBLACIÓN URBANA QUE NO TIENE CONTINUIDAD DEL SERVICIO DE AGUA POTABLE | PERSONAS | Departam. | 24.84% | Programado | 25.95% | 0.00% |
| | | | | | | | | Ejecutado | 25.95% | 0.00% |
| 10 | | VIVIENDA, CONSTRUCCION Y SANEAMIENTO | 615 | PORCENTAJE DE VIVIENDAS RURALES CON SERVICIO DE AGUA CON CLORO RESIDUAL MENOR AL LÍMITE PERMISIBLE (0.5 MG/L) | VIVIENDAS | Departam. | 94.86% | Programado | 94.98% | 0.00% |
| | | | | | | | | Ejecutado | 94.98% | 0.00% |
| 11 | | VIVIENDA, CONSTRUCCION Y SANEAMIENTO | 519 | PORCENTAJE DE VIVIENDAS URBANAS CON SERVICIO DE AGUA CON CLORO RESIDUAL MENOR AL LÍMITE PERMISIBLE (0.5 MG/L) | VIVIENDAS | Departam. | 33.96% | Programado | 34.39% | 0.00% |
| | | | | | | | | Ejecutado | 34.39% | 0.00% |
| 12 | | VIVIENDA, CONSTRUCCION Y SANEAMIENTO | 417 | PORCENTAJE DE VOLUMEN DE AGUAS RESIDUALES NO TRATADAS | M3 | Departam. | 11.33% | Programado | 15.17% | 0.00% |
| | | | | | | | | Ejecutado | 15.17% | 0.00% |

## V. ANALISIS DE LOS INDICADORES DE BRECHAS

### 1. Reporte de Brechas del Sector Agricultura y Riego

| SERVICIOS PUBLICOS | SECTOR RESPONSABLE DEL SERVICIO | | COMPETENCIA DEL SERVICIO | | | | TIPOLOGÍA | INDICADOR BRECHA | | VALOR DEL INDICADOR BRECHA | | |
|---|---|---|---|---|---|---|---|---|---|---|---|---|
| Denominación | ID | Denominación | SECTOR | GR | GL-MP | GL-MD | Denominación | ID | Denominación | NIVEL BRECHA | UM | BRECHA 2022 |
| SERVICIOS DE PROTECCIÓN EN LA RIBERA DE LAS QUEBRADAS VULNERABLES ANTE EL PELIGRO | 01 | PRESIDENCIA DEL CONSEJO DE MINISTROS | AGRICULTURA Y RIEGO | SI | SI | SI | INFRAESTRUCTURA DE PROTECCIÓN DE QUEBRADAS | 499 | PORCENTAJE DE PUNTOS CRÍTICOS EN LAS QUEBRADAS NO PROTEGIDAS ANTE PELIGROS | Departam. | PUNTOS CRITICOS EN QUEBRADAS | 57.14% |
| SERVICIOS DE PROTECCIÓN EN RIBERAS DE RÍO VULNERABLES ANTE EL PELIGRO | 01 | PRESIDENCIA DEL CONSEJO DE MINISTROS | AGRICULTURA Y RIEGO | SI | SI | SI | DEFENSAS RIBEREÑAS | 384 | PORCENTAJE DE PUNTOS CRÍTICOS EN RIBERA DE RÍO NO PROTEGIDOS ANTE PELIGROS | Departam. | PUNTOS CRITICOS EN RIBERA DE RIO | 100% |
| SERVICIOS DE APOYO AL DESARROLLO PRODUCTIVO | 13 | AGRICULTURA Y RIEGO | AGRICULTURA Y RIEGO | SI | SI | SI | APOYO AL DESARROLLO PRODUCTIVO AGROPECUARIO | 532 | PORCENTAJE DE PRODUCTORES AGROPECUARIOS SIN SERVICIO DE ASISTENCIA TÉCNICA | Departam. | PRODUCTORES ASISTIDOS | 74.40% |
| SERVICIO DE APOYO AL DESARROLLO PRODUCTIVO FORESTAL SOSTENIBLE | 13 | AGRICULTURA Y RIEGO | AGRICULTURA Y RIEGO | SI | SI | SI | APOYO AL DESARROLLO PRODUCTIVO FORESTAL SOSTENIBLE | 613 | PORCENTAJE DE SUPERFICIE CON POTENCIAL PARA EL DESARROLLO PRODUCTIVO FORESTAL DE CADENAS PRODUCTIVAS PRIORIZADAS SIN INTERVENCIÓN ADECUADA | Departam. | HA | 100% |
| SERVICIO DE PROVISIÓN DE AGUA PARA RIEGO | 13 | AGRICULTURA Y RIEGO | AGRICULTURA Y RIEGO | SI | SI | SI | INFRAESTRUCTURA DE RIEGO | 442 | PORCENTAJE DE SUPERFICIE AGRÍCOLA SIN RIEGO | Departam. | HA | -51.45% |
| SERVICIO DE PROVISIÓN DE AGUA PARA RIEGO | 13 | AGRICULTURA Y RIEGO | AGRICULTURA Y RIEGO | SI | SI | SI | INFRAESTRUCTURA DE RIEGO | 476 | PORCENTAJE DE SISTEMAS DE RIEGO QUE OPERAN EN CONDICIONES INADECUADAS | Nacional | SISTEMA DE RIEGO | 42.21% |
| SERVICIO DE PROVISIÓN DE AGUA PARA RIEGO | 13 | AGRICULTURA Y RIEGO | AGRICULTURA Y RIEGO | SI | SI | SI | RIEGO TECNIFICADO | 574 | PORCENTAJE DE SUPERFICIE AGRÍCOLA SIN RIEGO TECNIFICADO | Departam. | HA | 94.88% |
| SERVICIOS ECOSISTÉMICOS | 13 | AGRICULTURA Y RIEGO | AGRICULTURA Y RIEGO | SI | SI | SI | RESTAURACIÓN DE ECOSISTEMAS FORESTALES Y OTROS ECOSISTEMAS DE VEGETACIÓN SILVESTRE | 517 | PORCENTAJE DE SUPERFICIE DE ECOSISTEMA FORESTAL DEGRADADO QUE REQUIERE DE RESTAURACIÓN | Departam. | HA | 100% |

A nivel distrital el Sector Agricultura ha cuantificado brechas a nivel departamental y nacional, pero como estos resultados del aplicativo es a nivel escalar, se puede tomar la información de la provincia, del departamento respectivo, para el distrito de Ate.

Los indicadores de brecha más importantes a tomar en cuenta seria:

- **Indicador: porcentaje de puntos críticos en las quebradas no protegidas ante peligros, siendo 57.14 % su valor a nivel departamental.**

Este indicador pertenece a la FUNCION 03: Planeamiento, Gestión y Reserva de Contingencia.

Según el estudio del Plan de Prevención y Reducción de Riesgos y Desastres (PPRRD) del Distrito de Ate, aprobado mediante Decreto de Alcaldía N° 008-2018/MDA, se ha identificado peligros por fenómenos de origen natural como Sismo, Caídas de Rocas, Derrumbes, Erosión de Laderas, Flujo de Detritos, Inundación Pluvial y Vientos Fuertes.

Este indicador es importante porque permite prevenir los peligros de caídas de rocas, derrumbes, erosión de laderas, flujo de detritos.

- **Indicador: porcentaje de puntos críticos en ribera de río no protegidos ante peligros, siendo 100% su valor a nivel departamental.**

Este indicador pertenece a la FUNCION 03: Planeamiento, Gestión y Reserva de Contingencia.

Según el estudio del Plan de Prevención y Reducción de Riesgos y Desastres (PPRRD) del Distrito de Ate, aprobado mediante Decreto de Alcaldía N° 008-2018/MDA, se ha identificado peligros por fenómenos de origen natural como Sismo, Caídas de Rocas, Derrumbes, Erosión de Laderas, Flujo de Detritos, Inundación Pluvial y Vientos Fuertes.

-La inundación Pluvial se ha identificado en 4 Zonas críticas, estos se presentan en las Zonas 4, 5, 6 y 7; los sectores afectados son las que están en la margen izquierda del rio Rímac y márgenes de los canales de regadío Surco, Ate, La Estrella y de las Torrenteras, las inundaciones se estima que pueden ser considerados como peligros de nivel alto y muy alto.

Este indicador es importante porque permite prevenir los peligros de inundación pluvial.

- **Indicador: porcentaje de superficie agrícola sin riego, siendo -51.45% su valor a nivel departamental.**

Este indicador pertenece a la FUNCION 10: Agropecuaria.

Ate tiene menos del 2 % de tierra que se dedican a la agricultura de pan, pero estos si tiene canales de regadío en mal estado, ya que existe una junta de regantes organizados, por tanto esta brecha para cubrir esta brecha sería la rehabilitación y mantenimiento de algunos canales que son usados como basureros por algunas personas.

## 2. Reporte de Brechas del Sector Ambiental

| SERVICIOS PUBLICOS | | SECTOR RESPONSABLE DEL SERVICIO | COMPETENCIA DEL SERVICIO | | | | TIPOLOGÍA | | INDICADOR BRECHA | VALOR DEL INDICADOR BRECHA | | |
|---|---|---|---|---|---|---|---|---|---|---|---|---|
| Denominación | ID | Denominación | SECTOR | GR | GL-MP | GL-MD | Denominación | ID | Denominación | NIVEL BRECHA | UM | BRECHA 2022 |
| SERVICIO DE LIMPIEZA PÚBLICA | 41 | AMBIENTAL | AMBIENTAL | SI | SI | SI | GESTIÓN INTEGRAL DE LOS RESIDUOS SÓLIDOS MUNICIPALES | 341 | PORCENTAJE DE POBLACIÓN NO ATENDIDA POR UN ADECUADO SERVICIO DE LIMPIEZA PÚBLICA | Distrital | POBLACION | 0% |

Se puede observar que a nivel distrital se ha cuantificado una brecha "PORCENTAJE DE POBLACIÓN NO ATENDIDA POR UN ADECUADO SERVICIO DE LIMPIEZA PÚBLICA " para el distrito de Ate, para la otra brecha se toma la información del departamento, como estos resultados del aplicativo es a nivel escalar, se puede tomar la información de la provincia, del departamento respectivo, para el distrito de Ate.

El indicador de brecha más importantes a tomar en cuenta seria:

- **Indicador: porcentaje de población no atendida por un adecuado servicio de limpieza pública, siendo 0 % su valor a nivel distrital.**

Este indicador pertenece a la FUNCION 17: Ambiente

El distrito de Ate es un territorio extenso y el servicio de limpieza pública es uno de los servicios más costosos, ya que no se cuenta con la capacidad adecuada de unidades de recolección de basura y otros, por tanto se terceriza mas del 60% de recojo de la basura, dicho servicio siempre ha sido cubierto por la Municipalidad distrital de Ate.

## 3. Reporte de Brechas del Sector Cultura

| SERVICIOS PUBLICOS | SECTOR RESPONSABLE DEL SERVICIO | | COMPETENCIA DEL SERVICIO | | | | TIPOLOGÍA | INDICADOR BRECHA | | VALOR DEL INDICADOR BRECHA | | |
|---|---|---|---|---|---|---|---|---|---|---|---|---|
| Denominación | ID | Denominación | SECTOR | GR | GL-MP | GL-MD | Denominación | ID | Denominación | NIVEL BRECHA | UM | BRECHA 2022 |
| SERVICIO DE INTERPRETACIÓN CULTURAL | 43 | CULTURA | CULTURA | SI | SI | SI | INSTITUCIONES MUSEALES PÚBLICAS | 590 | PORCENTAJE DE MUSEOS PÚBLICOS QUE BRINDAN EL SERVICIO DE INTERPRETACIÓN CULTURAL A LA POBLACIÓN, POR IMPLEMENTAR | Distrital | MUSEOS | 81.82% |
| SERVICIO DE INTERPRETACIÓN CULTURAL | 43 | CULTURA | CULTURA | SI | SI | SI | MONUMENTO ARQUEOLÓGICO PREHISPÁNICO (MAP) | 419 | PORCENTAJE DE BIENES INMUEBLES PREHISPÁNICOS DECLARADOS PATRIMONIO CULTURAL DE LA NACIÓN SIN SERVICIOS DE INTERPRETACIÓN CULTURA | Distrital | BIEN INMUEBLE PREHISPANICO | 100% |
| SERVICIO DE INTERPRETACIÓN CULTURAL | 43 | CULTURA | CULTURA | SI | SI | SI | PATRIMONIO HISTÓRICO INMUEBLE | 349 | PORCENTAJE DE BIENES INMUEBLES VIRREINALES Y REPUBLICANOS DECLARADOS PATRIMONIO CULTURAL DE LA NACIÓN EN CONDICIONES INADECUADAS PARA PRESTAR EL SERVICIO DE INTERPRETACIÓN CULTURAL | Distrital | BIEN INMUEBLE | 100% |
| SERVICIOS BIBLIOTECARIOS | 43 | CULTURA | CULTURA | SI | SI | SI | BIBLIOTECAS PÚBLICAS | 350 | PORCENTAJE DE BIBLIOTECAS PÚBLICAS QUE NO PRESTAN ADECUADOS SERVICIOS BIBLIOTECARIOS | Distrital | BIBLIOTECA | 100% |
| SERVICIO DE INTERPRETACIÓN CULTURAL | 43 | CULTURA | CULTURA | SI | SI | SI | INSTITUCIONES MUSEALES PÚBLICAS | 591 | PORCENTAJE DE MUSEOS EN CONDICIONES INADECUADAS PARA PRESTAR EL SERVICIO DE INTERPRETACIÓN CULTURAL | Distrital | MUSEOS | 100% |
| SERVICIOS CULTURALES PARA LA PARTICIPACIÓN DE LA POBLACIÓN EN LAS INDUSTRIAS CULTURALES Y LAS ARTES | 43 | CULTURA | CULTURA | SI | SI | SI | INFRAESTRUCTURA CULTURAL PÚBLICA PARA LA PARTICIPACIÓN DE LA POBLACIÓN EN LAS INDUSTRIAS CULTURALES Y LAS ARTES | 491 | PORCENTAJE DE INFRAESTRUCTURA CULTURAL PÚBLICA POR IMPLEMENTAR | Distrital | INFRAESTRUCTURA CULTURAL | 92.86% |

A nivel distrital el sector Cultura ha cuantificado 6 brechas para el distrito de Ate, en los cuales se deben desarrollar proyectos de inversión pública para satisfacer las necesidades recreativas culturales de la población de Ate.

Los indicadores de brecha más importantes a tomar en cuenta seria:

- **Indicador: porcentaje de museos públicos que brindan el servicio de interpretación cultural a la población, por implementar.**

Este indicador pertenece a la FUNCION 21: Cultura y Deporte

El distrito de Ate ha impulsado la construcción de infraestructura cultural pública para la participación de la población en las industrias culturales y las artes, de los cuales tenemos el Centro Cultural de la Municipalidad Distrital de Ate, así como un proyecto para su ejecución "Centro Cultural en Salamanca"

- **Indicador: porcentaje de bienes inmuebles virreinales y republicanos declarados patrimonio cultural de la nación en condiciones inadecuadas para prestar el servicio de interpretación cultural.**

Este indicador pertenece a la FUNCION 21: Cultura y Deporte

Ate cuenta con varios sitios arqueológicos, que necesitan ser atendidos para la recreación de población, asi también cuenta con el centro de museo de Puruchuco.

## 4. Reporte de Brechas del Sector Educacion

| SERVICIOS PUBLICOS | SECTOR RESPONSABLE DEL SERVICIO | | COMPETENCIA DEL SERVICIO | | | | TIPOLOGÍA | INDICADOR BRECHA | | VALOR DEL INDICADOR BRECHA | | |
|---|---|---|---|---|---|---|---|---|---|---|---|---|
| Denominación | ID | Denominación | SECTOR | GR | GL-MP | GL-MD | Denominación | ID | Denominación | NIVEL BRECHA | UM | BRECHA 2022 |
| SERVICIO DE EDUCACIÓN INICIAL | 10 | EDUCACION | EDUCACION,DEFENSA | SI | SI | SI | EDUCACIÓN INICIAL | 523 | PORCENTAJE DE PERSONAS NO MATRICULADAS EN EL NIVEL INICIAL RESPECTO A LA DEMANDA POTENCIAL | Departam. | ALUMNO/AÑO | 16.17% |
| SERVICIO DE EDUCACIÓN INICIAL | 10 | EDUCACION | EDUCACION,DEFENSA | SI | SI | SI | EDUCACIÓN INICIAL | 422 | PORCENTAJE DE UNIDADES PRODUCTORAS CON EL SERVICIO DE EDUCACIÓN INICIAL CON CAPACIDAD INSTALADA INADECUADA | Distrital | UNIDAD PRODUCTORA | 98.91% |
| SERVICIO DE EDUCACION PRIMARIA | 10 | EDUCACION | EDUCACION,DEFENSA | SI | SI | SI | EDUCACIÓN PRIMARIA | 595 | PORCENTAJE DE PERSONAS NO MATRICULADAS EN EL NIVEL PRIMARIA RESPECTO A LA DEMANDA POTENCIAL | Departam. | ALUMNO/AÑO | 5.17% |
| SERVICIO DE EDUCACION PRIMARIA | 10 | EDUCACION | EDUCACION,DEFENSA | SI | SI | SI | EDUCACIÓN PRIMARIA | 352 | PORCENTAJE DE UNIDADES PRODUCTORAS CON EL SERVICIO DE EDUCACIÓN PRIMARIA CON CAPACIDAD INSTALADA INADECUADA | Distrital | UNIDAD PRODUCTORA | 100% |
| SERVICIO DE EDUCACIÓN SECUNDARIA | 10 | EDUCACION | EDUCACION,DEFENSA | SI | SI | SI | EDUCACIÓN SECUNDARIA | 455 | PORCENTAJE DE PERSONAS NO MATRICULADAS EN EL NIVEL | Departam. | ALUMNO/A | 13.44% |

| | | | | | | | | | | | | |
|---|---|---|---|---|---|---|---|---|---|---|---|---|
| | | | | | | | | | SECUNDARIA RESPECTO A LA DEMANDA POTENCIAL | | ÑO | |
| SERVICIO DE EDUCACIÓN SECUNDARIA | 10 | EDUCACION | EDUCACION,DEFENSA | SI | SI | SI | EDUCACIÓN SECUNDARIA | 493 | PORCENTAJE DE UNIDADES PRODUCTORAS CON EL SERVICIO DE EDUCACIÓN SECUNDARIA CON CAPACIDAD INSTALADA INADECUADA | Distrital | UNIDAD PRODUCTORA | 100% |
| SERVICIO DE EDUCACIÓN BÁSICA ALTERNATIVA | 10 | EDUCACION | EDUCACION | SI | SI | SI | EDUCACIÓN BÁSICA ALTERNATIVA | 353 | PORCENTAJE DE UNIDADES PRODUCTORAS CON EL SERVICIO DE EDUCACIÓN BÁSICA ALTERNATIVA CON CAPACIDAD INSTALADA INADECUADA | Distrital | UNIDAD PRODUCTORA | 100% |
| SERVICIO DE EDUCACIÓN BÁSICA ESPECIAL - CEBE | 10 | EDUCACION | EDUCACION | SI | SI | SI | EDUCACIÓN BÁSICA ESPECIAL - CEBE | 423 | PORCENTAJE DE UNIDADES PRODUCTORAS QUE BRINDAN EL SERVICIO DE EDUCACIÓN BÁSICA ESPECIAL - CEBE CON CAPACIDAD INSTALADA INADECUADA | Distrital | UNIDAD PRODUCTORA | 100% |
| SERVICIO DE EDUCACIÓN TÉCNICO PRODUCTIVA | 10 | EDUCACION | EDUCACION | SI | SI | SI | EDUCACIÓN TÉCNICA PRODUCTIVA | 608 | PORCENTAJE DE PERSONAS NO MATRICULADAS EN EDUCACION TECNICO PRODUCTIVA RESPECTO A LA DEMANDA POTENCIAL | Departam. | ALUMNO/AÑO | 94.55% |
| SERVICIO DE EDUCACIÓN TÉCNICO PRODUCTIVA | 10 | EDUCACION | EDUCACION | SI | SI | SI | EDUCACIÓN TÉCNICA PRODUCTIVA | 365 | PORCENTAJE DE UNIDADES PRODUCTORAS CON EL SERVICIO DE EDUCACIÓN TÉCNICO PRODUCTIVA CON CAPACIDAD INSTALADA INADECUADA | Distrital | UNIDAD PRODUCTORA | 100% |

MUNICIPALIDAD DISTRITAL DE ATE MAG. JAN. JOE CHUARA VILLEGAS V°B°

Nivel distrital el Sector de Educacion ha cuantificado algunas brechas para el distrito de Ate, pero otras aun no se han cuantificado como estos resultados del aplicativo es a nivel escalar, se puede tomar la información de la provincia para el distrito de Ate.

Los indicadores de brecha cuantificados para el distrito de Ate son:

- **Indicador: porcentaje de unidades productoras que brindan el servicio de educación básica especial - CEBE con capacidad instalada inadecuada, siendo 100% su valor a nivel de distrito**

Este indicador pertenece a la FUNCION 22: Educación

En esta función tenemos el indicador de brechas aprobador por el sector con competencias asociadas a Gobiernos Locales, el primero se denomina "porcentaje de unidades productoras que brindan el servicio de educación básica especial - cebe con

capacidad instalada inadecuada", para el que se tiene un valor del 100.00%, nos muestra que nuestros infantes especiales no cuentan con una infraestructura adecuada que promueva el desarrollo infantil en sus múltiples dimensiones (cognitiva, física, motora, social, emocional) este indicador se toma en cuenta respecto a la cantidad de matriculados, para el cierre de esta brecha es necesario contar con inversión si seamos tener una educación pública de calidad

- **Indicador: porcentaje de unidades productoras con el servicio de educación básica alternativa con capacidad instalada inadecuada, siendo 100% su valor a nivel de distrito.**

Este indicador pertenece a la FUNCION 22: Educación

- **Indicador: porcentaje de unidades productoras con el servicio de educación inicial con capacidad instalada inadecuada, siendo 98.91% su valor a nivel de distrito.**

Este indicador pertenece a la FUNCION 22: Educación

En esta función tenemos el indicador de brechas aprobador por el sector con competencias asociadas a Gobiernos Locales, el primero se denomina "Porcentaje de locales educativos con el servicio de educación inicial con capacidad instalada inadecuada", para el que se tiene un valor del 98.91%, nos muestra que nuestros infantes no cuentan con una infraestructura adecuada que promueva el desarrollo infantil en sus múltiples dimensiones (cognitiva, física, motora, social, emocional) este indicador se toma en cuenta respecto a la cantidad de matriculados, para el cierre de esta brecha es necesario contar con inversión si seamos tener una educación pública de calidad

- **Indicador: porcentaje de unidades productoras con el servicio de educación primaria con capacidad instalada inadecuada, siendo 100% su valor a nivel de distrito.**

Este indicador pertenece a la FUNCION 22: Educación

El indicador de brecha es el "Porcentaje de locales educativos con el servicio de educación primaria con capacidad instalada inadecuada" con un valor de 100% esta brecha nos da a conocer que los menores matriculados en nuestros locales educativos de primaria estatales no cuentan con una infraestructura adecuada que promueva el desarrollo infantil en sus múltiples dimensiones (cognitiva, física, motora, social, emocional) este indicador se toma en cuenta respecto a la cantidad de matriculados, para el cierre de esta brecha es necesario contar con inversión si seamos tener una educación pública de calidad

- **Indicador: porcentaje de unidades productoras con el servicio de educación secundaria con capacidad instalada inadecuada, siendo 100% su valor a nivel de distrito.**

Este indicador pertenece a la FUNCION 22: Educación

El indicador denominado "Porcentaje de locales educativos con el servicio de educación secundaria con capacidad instalada inadecuada" se tiene un 100.00% % de brecha (según el MINEDU), este dato nos muestra que en nuestro distrito el total de locales educativos de educación secundaria requieren reparación total, parcial o realización de mantenimiento, el cierre de esta brecha promoverá el desarrollo de la niñez en sus múltiples dimensiones.

- **Indicador: porcentaje de personas no matriculadas en el nivel inicial respecto a la demanda potencial, siendo 16.17% su valor a nivel departamental.**

Este indicador pertenece a la FUNCION 22: Educación

El indicador de brecha tiene un valor de 16.17%, este indicador es "Porcentaje de personas no matriculadas en el nivel inicial respecto a la demanda potencial", este valor nos da a conocer que en nuestro distrito casi el total de niños gozan de una educación primaria según la demanda potencial ofrecida. La cobertura respecto a los niños Ateños en edad de recibir educación primaria es casi total.

- **Indicador: porcentaje de personas no matriculadas en el nivel primaria respecto a la demanda potencial, siendo 5.17% su valor a nivel departamental.**

Este indicador pertenece a la FUNCION 22: Educación

El indicador de brecha tiene un valor de 5.17%, este indicador es "Porcentaje de personas no matriculadas en el nivel primaria respecto a la demanda potencial", este valor nos da a conocer que en nuestro distrito casi el total de niños gozan de una educación primaria según la demanda potencial ofrecida. La cobertura respecto a los niños Ateños en edad de recibir educación primaria es casi total.

- **Indicador: porcentaje de personas no matriculadas en el nivel secundaria respecto a la demanda potencial, siendo 13.44% su valor a nivel departamental.**

Este indicador pertenece a la FUNCION 22: Educación

El indicador denominado "Porcentaje de personas no matriculadas en el nivel secundaria respecto a la demanda potencial", tiene un valor de 13.44%, esto nos da a conocer que en nuestro distrito existe un porcentaje de adolescentes no se encuentran en estudiando pese a que están en la edad de recibir una educación de calidad. Este indicador se toma en cuenta respecto a la cantidad de matriculados, para el cierre de esta brecha es necesario contar con inversión si seamos tener una educación pública de calidad

## 5. Reporte de Brechas del Sector Interior

| SERVICIOS PUBLICOS | SECTOR RESPONSABLE DEL SERVICIO | | COMPETENCIA DEL SERVICIO | | | | TIPOLOGÍA | INDICADOR BRECHA | | VALOR DEL INDICADOR BRECHA | | |
|---|---|---|---|---|---|---|---|---|---|---|---|---|
| Denominación | ID | Denominación | SECTOR | GR | GL-MP | GL-MD | Denominación | ID | Denominación | NIVEL BRECHA | UM | BRECHA 2022 |
| SERVICIO POLICIAL OPERATIVO BÁSICO | 07 | INTERIOR | INTERIOR | SI | SI | SI | COMISARÍAS | 512 | PORCENTAJE DE COMISARÍAS BÁSICAS QUE OPERAN EN CONDICIONES INADECUADAS | Distrital | COMISARIA BASICA | 50% |
| SERVICIO POLICIAL OPERATIVO BÁSICO | 07 | INTERIOR | INTERIOR | SI | SI | SI | COMISARÍAS | 330 | PORCENTAJE DE COMISARÍAS BÁSICAS POR IMPLEMENTAR | Distrital | COMISARIA BASICA | 0% |
| SERVICIO DE SEGURIDAD CIUDADANA LOCAL | 07 | INTERIOR | NO | SI | SI | SI | SEGURIDAD CIUDADANA REGIONAL Y LOCAL | 403 | PORCENTAJE DE SECTORES A NIVEL DE DISTRITO QUE NO CUENTAN CON MEDIOS DE VIGILANCIA PARA BRINDAR EL SERVICIO DE SEGURIDAD CIUDADANA | Distrital | SECTOR VIGILADO | 0% |
| SERVICIO DE SEGURIDAD CIUDADANA LOCAL | 07 | INTERIOR | NO | SI | SI | SI | SEGURIDAD CIUDADANA REGIONAL Y LOCAL | 375 | PORCENTAJE DE SECTORES A NIVEL DE DISTRITO QUE NO CUENTAN CON MEDIOS DE VIGILANCIA ADECUADA PARA BRINDAR EL SERVICIO DE SEGURIDAD CIUDADANA | Distrital | SECTOR VIGILADO | 44.44% |
| SERVICIOS DE PREVENCIÓN, PREPARACIÓN Y RESPUESTA A DESASTRES, INCENDIOS, EMERGENCIAS, RESCATES Y OTROS. | 07 | INTERIOR | INTERIOR | SI | SI | SI | COMPAÑÍA DE BOMBEROS | 458 | PORCENTAJE DE COMPAÑÍAS DE BOMBEROS QUE OPERAN EN CONDICIONES INADECUADAS | Distrital | COMPAÑÍA BOMBERO | 100% |

A nivel distrital el Sector Interior e ha cuantificado brechas para el distrito de Ate, en los cuales se deben desarrollar proyectos de inversión publica para mejorar la seguridad ciudadana de la población.

Los indicadores de brecha cuantificados para el distrito de Ate son:

- **Indicador: porcentaje de comisarías básicas por implementar, siendo 0% su valor a nivel de distrito.**

Este indicador pertenece a la Función 05 Orden Público y Seguridad.

- **Indicado: porcentaje de comisarías básicas que operan en condiciones inadecuadas, siendo 50% su valor a nivel de distrito.**

Este indicador pertenece a la Función 05 Orden Público y Seguridad.

- **Indicador: porcentaje de sectores a nivel de distrito que no cuentan con medios de vigilancia adecuada para brindar el servicio de seguridad ciudadana, siendo 0% su valor a nivel de distrito, debido que aún no ha sido calculado por el sector.**

Este indicador pertenece a la Función 05 Orden Público y Seguridad.

El distrito de Ate, se encuentra dividido en 7 zonas de desarrollo, donde algunas zonas no cuentan con un Sistema de calidad, inadecuado infraestructura para la prevención y respuesta ante hechos delictivos; situación que resulta limitado el servicio se seguridad ciudadana; considerando, el insuficiente equipamiento como cámaras de video vigilancia, donde garantice un adecuado sistema de prevención, así como los mecanismo de respuesta ante hechos delictivos.

Salamanca y Santa Clara, sectores con alto índice delictivo contra el patrimonio.

En los sectores Vitarte y Yerbateros los delitos contra el patrimonio representan aproximadamente el 50% de actividades delictivas y/o sospechosas. Por otro lado, en Yerbateros, el alto índice de micro comercialización de drogas y tráfico de armas, seguido del sector Mayorazgo.

Con respecto a los accidentes de tránsito, se observa que estos son más frecuentes en Vitarte, Mayorazgo y Huaycán, mientras que en relación al pandillaje, con mayor índice delincuencial en los sectores de Mayorazgo y Huaycán.

- **Indicador: porcentaje de unidades de serenazgo municipal por implementar, siendo 0% su valor a nivel de distrito.**

Este indicador pertenece a la Función 05 Orden Público y Seguridad.

En el distrito de Ate, las zonas 6 y 7, se encuentran con escasas cámaras de video vigilancia; y, poder proseguir con un adecuado sistema de prevención y respuesta inmediata de hechos delictivos.

Actualmente la Municipalidad Distrital de Ate viene impulsando varios proyectos para disminuir la inseguridad ciudadana que percibe la población, los cuales están descritos en los párrafos anteriores.

- **Indicador: porcentaje de compañía de bomberos que operan en condiciones inadecuadas, para brindar el servicio de prevención, preparación y respuesta a desastres, incendios, emergencias y rescates, siendo 100% su valor a nivel distrital.**

Este indicador pertenece a la Función 05 Orden Público y Seguridad.

## 6. Reporte de Brechas del Sector Salud

| SERVICIOS PUBLICOS | SECTOR RESPONSABLE DEL SERVICIO | | COMPETENCIA DEL SERVICIO | | | | TIPOLOGÍA | INDICADOR BRECHA | | VALOR DEL INDICADOR BRECHA | | |
|---|---|---|---|---|---|---|---|---|---|---|---|---|
| Denominación | ID | Denominación | SECTOR | GR | GL-MP | GL-MD | Denominación | ID | Denominación | NIVEL BRECHA | UM | BRECHA 2022 |
| SERVICIOS FUNERARIOS Y DE SEPULTURA | 11 | SALUD | NO | NO | SI | SI | CEMENTERIOS Y SERVICIOS FUNERARIOS | 489 | PORCENTAJE DE CEMENTERIOS REQUERIDOS | Nacional | CEMENTERIO | 43.65% |
| SERVICIOS FUNERARIOS Y DE SEPULTURA | 11 | SALUD | NO | NO | SI | SI | CEMENTERIOS Y SERVICIOS FUNERARIOS | 454 | PORCENTAJE DE CEMENTERIOS CON CAPACIDAD INSTALADA INADECUADA | Departam. | CEMENTERIO | 53.49% |
| SERVICIO DE ATENCIÓN DE SALUD BÁSICOS | 11 | SALUD | SALUD, DEFENSA,INTERIOR | SI | SI | SI | ESTABLECIMIENTOS DE SALUD DEL PRIMER NIVEL DE ATENCIÓN | 348 | PORCENTAJE DE ESTABLECIMIENTOS DE SALUD DEL PRIMER NIVEL DE ATENCIÓN CON CAPACIDAD INSTALADA INADECUADA | Distrital | ESTABLECIMIENTO DE SALUD | 100% |

| | | | | | | | | | | | | |
|---|---|---|---|---|---|---|---|---|---|---|---|---|
| SERVICIO DE ATENCIÓN DE SALUD BÁSICOS | 11 | SALUD | SALUD, DEFENSA,INTERIOR | SI | SI | SI | ESTABLECIMIENTOS DE SALUD DEL PRIMER NIVEL DE ATENCIÓN | 490 | PORCENTAJE DE NUEVOS ESTABLECIMIENTOS DE SALUD DEL PRIMER NIVEL DE ATENCIÓN POR IMPLEMENTAR | Distrital | ESTABLECIMIENTO DE SALUD | 74.71% |
| SERVICIO DE ATENCIÓN DE SALUD BÁSICOS | 11 | SALUD | NO | NO | NO | SI | CENTRO DE PROMOCIÓN Y PREVENCIÓN DE LA SALUD | 617 | PORCENTAJE DE CENTROS DE PROMOCIÓN Y VIGILANCIA COMUNAL POR IMPLEMENTAR | Distrital | CENTRO DE PROMOCION Y VIGILANCIA COMUNAL | 100% |

A nivel distrital el Sector de Salud ha cuantificado algunas brechas para el distrito de Ate, pero otras aún no se han cuantificado como estos resultados del aplicativo es a nivel escalar, se puede tomar la información de la provincia, del departamento respectivo, para el distrito de Ate.

- **Indicador: porcentaje de centros de promoción y vigilancia comunal por implementar, siendo 100% su valor a nivel de distrito.**

Este indicador pertenece a la FUNCION 20: Salud

- **Indicador: porcentaje de establecimientos de salud del primer nivel de atención con capacidad instalada inadecuada, siendo 100% su valor a nivel de distrito.**

Este indicador pertenece a la FUNCION 20: Salud

- **Indicador: porcentaje de nuevos establecimientos de salud del primer nivel de atención por implementar, siendo 74.71% su valor a nivel de distrito.**

Este indicador pertenece a la FUNCION 20: Salud

## 7. Reporte de Brechas del Sector Transporte y Comunicaciones

| SERVICIOS PUBLICOS | SECTOR RESPONSABLE DEL SERVICIO | | COMPETENCIA DEL SERVICIO | | | | TIPOLOGÍA | INDICADOR BRECHA | | VALOR DEL INDICADOR BRECHA | | |
|---|---|---|---|---|---|---|---|---|---|---|---|---|
| Denominación | ID | Denominación | SECTOR | GR | GL-MP | GL-MD | Denominación | ID | Denominación | NIVEL BRECHA | UM | BRECHA 2022 |
| SERVICIO DE TRANSITABILIDAD VIAL INTERURBANA | 36 | TRANSPORTES Y COMUNICACIONES | NO | NO | SI | SI | CARRETERAS VECINALES | 379 | PORCENTAJE DE LA RED VIAL VECINAL EN INADECUADOS CONDICIONES | Provincial | KM | 23.92% |
| SERVICIO DE TRANSITABILIDAD VIAL INTERURBANA | 36 | TRANSPORTES Y COMUNICACIONES | NO | NO | SI | SI | CARRETERAS VECINALES | 552 | PORCENTAJE DE LA RED VIAL VECINAL POR IMPLEMENTAR | Provincial | KM | 6.17% |
| SERVICIO DE ACCESO A INTERNET FIJO | 36 | TRANSPORTES Y COMUNICACIONES | TRANSPORTES Y COMUNICACIONES | SI | SI | SI | RED DE INTERNET FIJO | 488 | PORCENTAJE DE LOCALIDADES CON AL MENOS UNA ENTIDAD PÚBLICA SIN ACCESO A INTERNET FIJO | Distrital | CENTRO POBLADO | 0% |
| SERVICIO DE COBERTURA DE TELEFONÍA MÓVIL | 36 | TRANSPORTES Y COMUNICACIONES | TRANSPORTES Y COMUNICACIONES | SI | SI | SI | RED DE INTERNET MÓVIL | 337 | PORCENTAJE DE LOCALIDADES CON POBLACIÓN DE AL MENOS 100 HABITANTES SIN COBERTURA DE TELEFONÍA MÓVIL | Distrital | CENTRO POBLADO | 0% |

A nivel distrital el sector de Transporte y Comunicaciones ha cuantificado algunas brechas para el distrito de Ate, pero otras aún no se han cuantificado como estos resultados del aplicativo es a nivel escalar, se puede tomar la información de la provincia, del departamento respectivo, para el distrito de Ate.

Los indicadores de brecha cuantificados para el distrito de Ate son:

- **Indicador: porcentaje de la red vial vecinal en inadecuadas condiciones, siendo 23.92% su valor a nivel provincial.**

Uno de los principales problemas que tiene el distrito de Ate es que las vías locales como avenidas, calle, y jirones no cuentan con adecuados servicios de transitabilidad vehicular y peatonal, ya que en la mayoría de las zonas sus vías locales cuentan con más de 10 años de creadas, que es lo establecido para una nueva intervención, por lo que la población considera uno de los principales problemas y peticiones para su localidad.

- **Indicador: porcentaje de la red vial vecinal por implementar, siendo 6.17% su valor a nivel provincial.**

En las zonas 5, 6, y 7 las vías locales como avenidas, calles, y jirones en su gran mayoría faltan pavimentar, debido a que la mayoría de Asociaciones y Urbanizaciones de vivienda son nuevas o tienen pocos años de formados, por que han construido han construido sus viviendas en las zonas agrícolas y en laderas de cerro, que son características propias de estas zonas.

## 8. Reporte de Brechas del Sector Vivienda Costruccion y Saneamiento

| SERVICIOS PUBLICOS | SECTOR RESPONSABLE DEL SERVICIO | | COMPETENCIA DEL SERVICIO | | | | TIPOLOGÍA | INDICADOR BRECHA | | VALOR DEL INDICADOR BRECHA | | |
|---|---|---|---|---|---|---|---|---|---|---|---|---|
| Denominación | ID | Denominación | SECTOR | GR | GL-MP | GL-MD | Denominación | ID | Denominación | NIVEL BRECHA | UM | BRECHA 2022 |
| SERVICIO DE MOVILIDAD URBANA | 37 | VIVIENDA, CONSTRUCCION Y SANEAMIENTO | NO | NO | SI | SI | PISTAS Y VEREDAS | 611 | PORCENTAJE DE LA POBLACIÓN URBANA SIN ACCESO A LOS SERVICIOS DE MOVILIDAD URBANA A TRAVÉS DE PISTAS Y VEREDAS | Departam. | PERSONAS | 10.42% |
| SERVICIO DE ESPACIOS PÚBLICOS VERDES | 37 | VIVIENDA, CONSTRUCCION Y SANEAMIENTO | NO | NO | SI | SI | ESPACIOS PÚBLICOS VERDES | 380 | PORCENTAJE DE M2 DE ESPACIOS PÚBLICOS VERDES EN ZONAS URBANAS POR IMPLEMENTAR | Departam. | M2 | 31.09% |
| SERVICIO DE AGUA POTABLE URBANO | 37 | VIVIENDA, CONSTRUCCION Y SANEAMIENTO | NO | NO | SI | SI | SISTEMA DE SANEAMIENTO URBANO | 519 | PORCENTAJE DE VIVIENDAS URBANAS CON SERVICIO DE AGUA CON CLORO RESIDUAL MENOR AL LÍMITE PERMISIBLE (0.5 MG/L) | Departam. | VIVIENDAS | 33.98% |
| SERVICIO DE ALCANTARILLADO | 37 | VIVIENDA, CONSTRUCCION Y SANEAMIENTO | NO | NO | SI | SI | SISTEMA DE SANEAMIENTO URBANO | 520 | PORCENTAJE DE LA POBLACIÓN URBANA SIN ACCESO A SERVICIOS DE ALCANTARILLADO U OTRAS FORMAS DE DISPOSICIÓN SANITARIA DE EXCRETAS | Departam. | PERSONAS | 6.03% |
| SERVICIO DE AGUA POTABLE URBANO | 37 | VIVIENDA, CONSTRUCCION Y SANEAMIENTO | NO | NO | SI | SI | SISTEMA DE SANEAMIENTO URBANO | 554 | PORCENTAJE DE LA POBLACIÓN URBANA SIN ACCESO AL | Departam. | PERSONA | 4.34% |

A nivel distrital el sector de Vivienda Construcción y Saneamiento ha cuantificado algunas brechas a nivel departamental, pero como estos resultados del aplicativo es a nivel escalar, se puede tomar la información de la provincia, del departamento respectivo, para el distrito de Ate.

Los indicadores de brecha cuantificados para el distrito de Ate son:

- **Indicador: porcentaje de la población urbana sin acceso a los servicios de movilidad urbana a través de pistas y veredas, siendo 11.38% su valor a nivel departamental.**

En el distrito de Ate, las zonas 4,5, 6, y 7 son las que más demandan servicios de movilidad urbana a través de pistas y veredas, debido al alto número de Asociaciones y Urbanizaciones de vivienda son nuevas o tienen pocos años de formados, por que han construido sus viviendas en las zonas agrícolas, deserticas y en laderas de cerro, que son características propias de estas zonas.

Las zonas 1,2,3 requieren inversiones IOARR que consiste en reparaciones y rehabilitaciones de las pistas y veredas.

- **Indicador porcentaje de m2 de espacios públicos verdes en zonas urbanas por implementar, siendo 31.09% su valor a nivel departamental.**

Las zonas 4, 5, 6, y 7 del distrito de Ate son las que tienen mayor déficit de m2 de áreas verdes por habitante, debido a que cuentan con la mayor cantidad de poblacional y además porque son urbanizaciones y asociaciones nuevas o tienen pocos años de formados, y no tienen definidas e implementadas sus áreas verdes.

- **Indicador: porcentaje de m2 de espacios públicos para el esparcimiento y recreación en zonas urbanas por implementar, siendo 17.40% su valor a nivel departamental.**

Las zonas 1,2,3,4, 5, 6, y 7 del distrito de Ate requieren de espacios públicos para el esparcimiento y recreación en zonas urbanas

- **Indicador: porcentaje de viviendas urbanas con servicio de agua con cloro residual menor al límite permisible (0.5 mgl/l), siendo 34.39% su valor a nivel departamental.**
- **Indicador: porcentaje de volumen de aguas residuales no tratadas, siendo 15.17% su valor a nivel departamental.**
- **Indicador: porcentaje de la población urbana sin acceso a servicios de alcantarillado u otras formas de disposición sanitaria de excretas, siendo 8.91% su valor a nivel departamental.**
- **Indicador: porcentaje de la población urbana sin acceso al servicio de agua potable mediante red pública o pileta pública, siendo 7.05% su valor a nivel departamental.**

## VI. CONTEXTUALIZACIÓN DE LOS INDICADORES DE BRECHAS A NIVEL TERRITORIAL

### A. REPRESENTACION GRAFICA DE INDICADORES DE BRECHAS SOCIALES

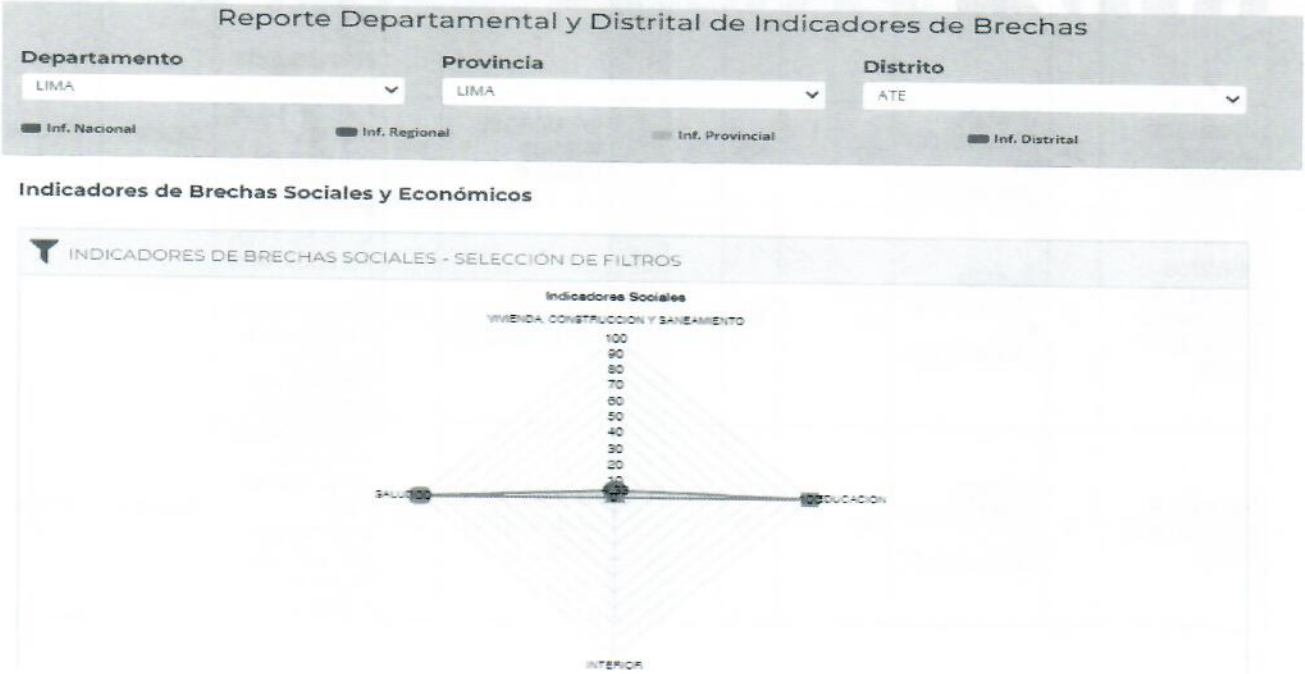

| | | | | | | | | | | | | |
|---|---|---|---|---|---|---|---|---|---|---|---|---|
| | | | | | | | | | SERVICIO DE AGUA POTABLE MEDIANTE RED PÚBLICA O PILETA PÚBLICA | | S | |
| SERVICIO DE TRATAMIENTO DE AGUAS RESIDUALES PARA DISPOSICIÓN FINAL | 37 | VIVIENDA, CONSTRUCCION Y SANEAMIENTO | NO | NO | SI | SI | SISTEMA DE TRATAMIENTO DE AGUAS RESIDUALES URBANO | 417 | PORCENTAJE DE VOLUMEN DE AGUAS RESIDUALES NO TRATADAS | Departam. | M3 | 11.83% |
| SERVICIO DE AGUA POTABLE URBANO | 37 | VIVIENDA, CONSTRUCCION Y SANEAMIENTO | NO | NO | SI | SI | SISTEMA DE SANEAMIENTO URBANO | 345 | PORCENTAJE DE POBLACIÓN URBANA QUE NO TIENE CONTINUIDAD DEL SERVICIO DE AGUA POTABLE | Departam. | PERSONAS | 23.79% |
| SERVICIO DE ALCANTARILLADO U OTRAS FORMAS DE DISPOSICIÓN SANITARIA DE EXCRETAS | 37 | VIVIENDA, CONSTRUCCION Y SANEAMIENTO | NO | NO | SI | SI | SISTEMA DE SANEAMIENTO RURAL | 346 | PORCENTAJE DE LA POBLACIÓN RURAL SIN ACCESO AL SERVICIO DE ALCANTARILLADO U OTRAS FORMAS DE DISPOSICIÓN SANITARIA DE EXCRETAS | Departam. | PERSONAS | 52.04% |
| SERVICIO DE AGUA POTABLE RURAL | 37 | VIVIENDA, CONSTRUCCION Y SANEAMIENTO | NO | NO | SI | SI | SISTEMA DE SANEAMIENTO RURAL | 453 | PORCENTAJE DE LA POBLACIÓN RURAL SIN ACCESO AL SERVICIO DE AGUA POTABLE MEDIANTE RED PÚBLICA O PILETA PÚBLICA | Departam. | PERSONAS | 20.72% |
| SERVICIO DE AGUA POTABLE RURAL | 37 | VIVIENDA, CONSTRUCCION Y SANEAMIENTO | NO | NO | SI | SI | SISTEMA DE SANEAMIENTO RURAL | 615 | PORCENTAJE DE VIVIENDAS RURALES CON SERVICIO DE AGUA CON CLORO RESIDUAL MENOR AL LÍMITE PERMISIBLE (0.5 MG/L) | Departam. | VIVIENDAS | 94.86% |
| SERVICIO DE CATASTRO URBANO | 37 | VIVIENDA, CONSTRUCCION Y SANEAMIENTO | NO | NO | SI | SI | CATASTRO DE PREDIOS URBANOS | 555 | PORCENTAJE DE PREDIOS URBANOS SIN CATASTRO | Departam. | PREDIOS | 81.26% |
| SERVICIOS PÚBLICOS DE INTEGRACIÓN ECONÓMICA Y SOCIAL | 37 | VIVIENDA, CONSTRUCCION Y SANEAMIENTO | NO | NO | SI | SI | ESPACIOS PÚBLICOS PARA LA INTEGRACIÓN | 556 | PORCENTAJE DE M2 DE ESPACIOS PÚBLICOS PARA EL ESPARCIMIENTO Y RECREACIÓN EN ZONAS URBANAS POR IMPLEMENTAR | Departam. | M2 | 17.40% |
| SERVICIO DE AGUA POTABLE RURAL | 37 | VIVIENDA, CONSTRUCCION Y SANEAMIENTO | NO | NO | SI | SI | SISTEMA DE SANEAMIENTO RURAL | 635 | PORCENTAJE DE POBLACIÓN RURAL QUE NO TIENE CONTINUIDAD DEL SERVICIO DE AGUA POTABLE | Departam. | PERSONAS | 42.56% |

## B. REPRESENTACION GRAFICA DE INDICADORES DE BRECHAS ECONOMICOS

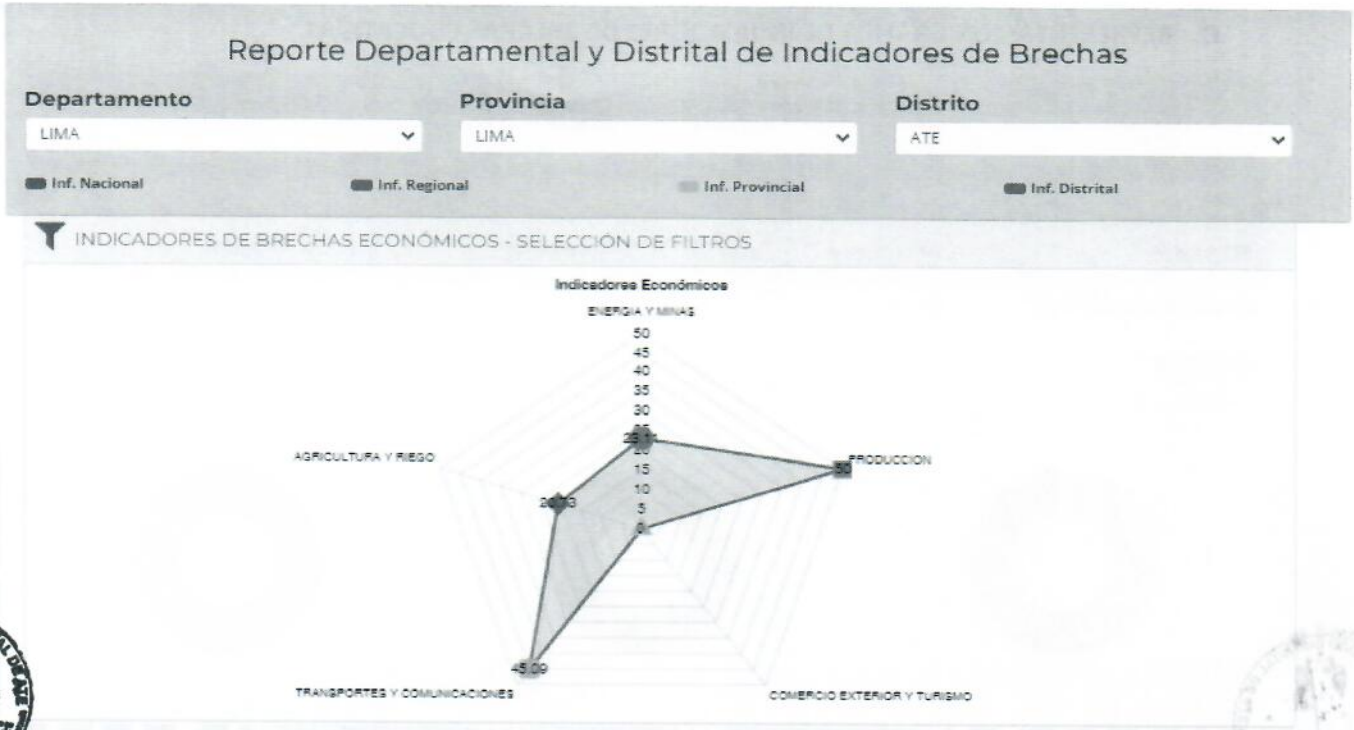


## C. REPRESENTACION GRAFICA DE INDICADORES DE BRECHAS SALUD Y DESARROLLO E INCLUSION SOCIAL

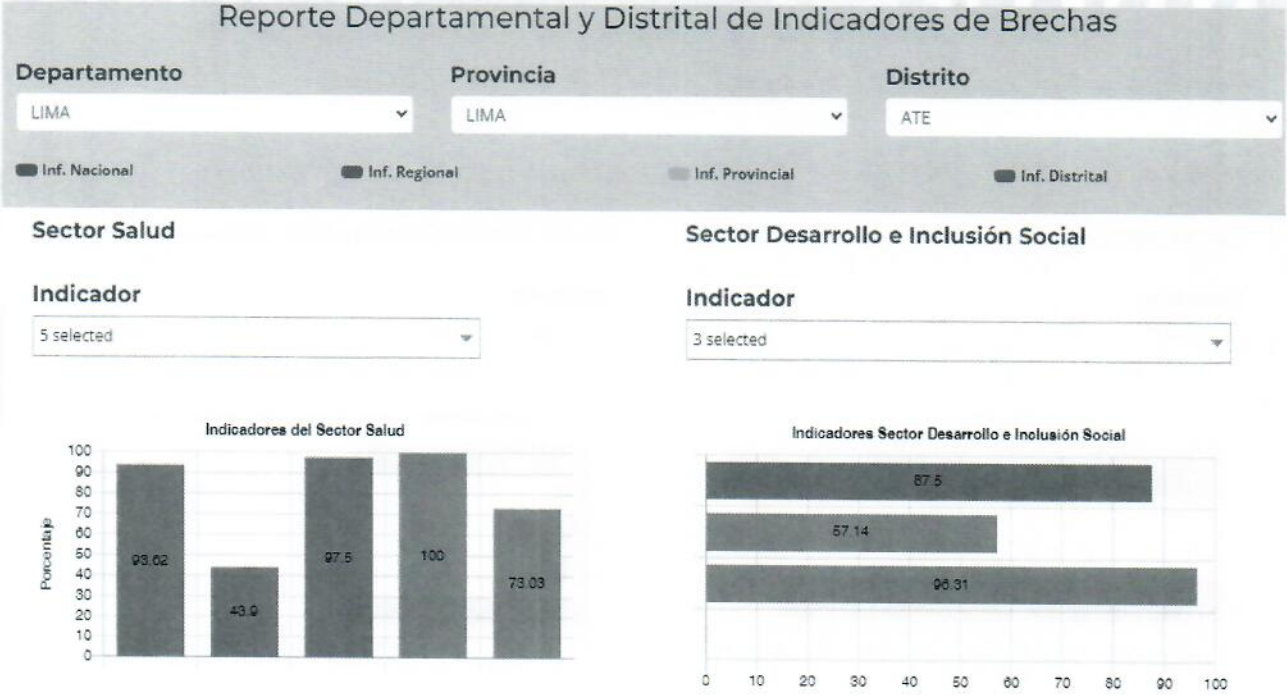

## D. REPRESENTACION GRAFICA DE INDICADORES DE BRECHAS EDUCATIVAS

## E. REPRESENTACION GRAFICA DE INDICADORES DE BRECHAS DEL SECTOR INTERIOR Y SECTOR VIVIENDA, CONSTRUCCIÓN Y SANEAMIENTO

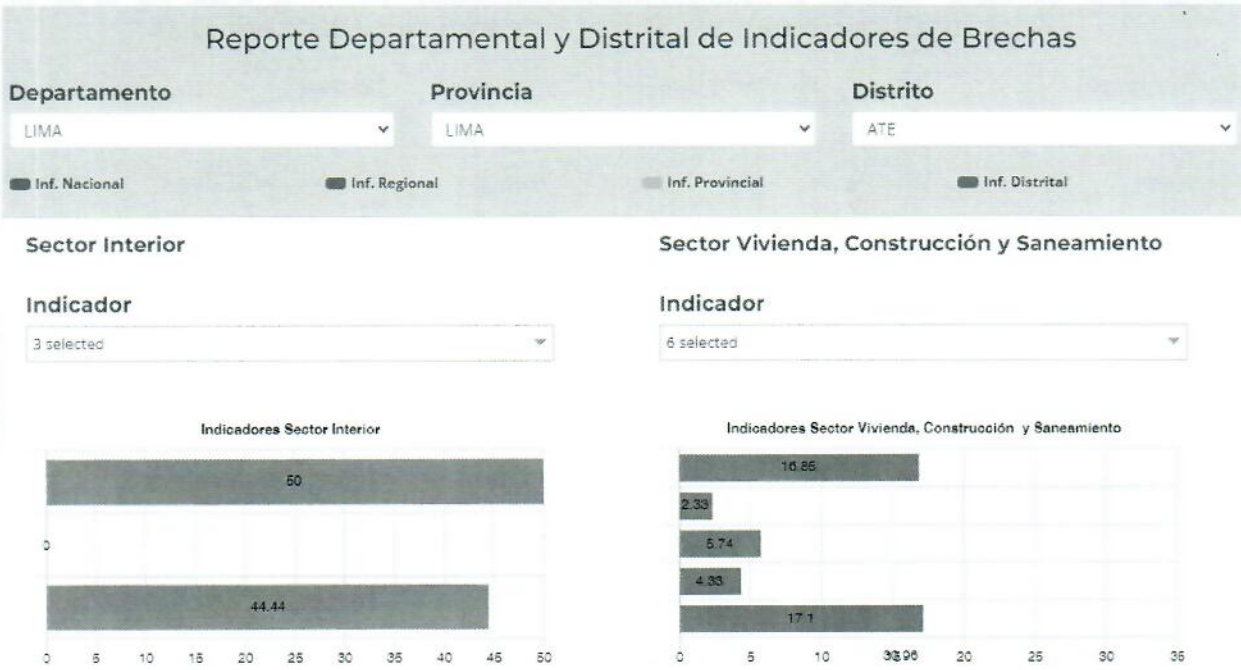

## F. REPRESENTACION GRAFICA DE INDICADORES DE BRECHAS DEL SECTOR TRANSPORTES Y COMUNICACIONES Y SECTOR AGRICULTURA Y RIEGO

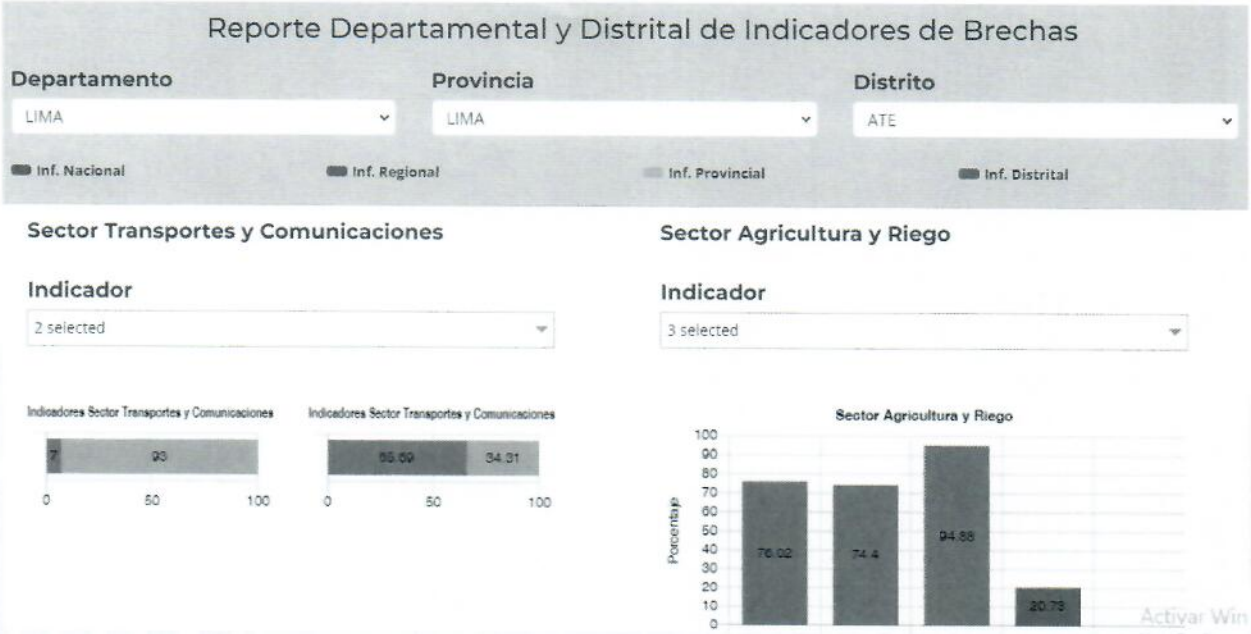


MUNICIPALIDAD DISTRITAL DE ATE
MAG. JUAN JOSE CHIARA VILLEGAS
V°B°